

Fitxa 1 - Camí del Torín

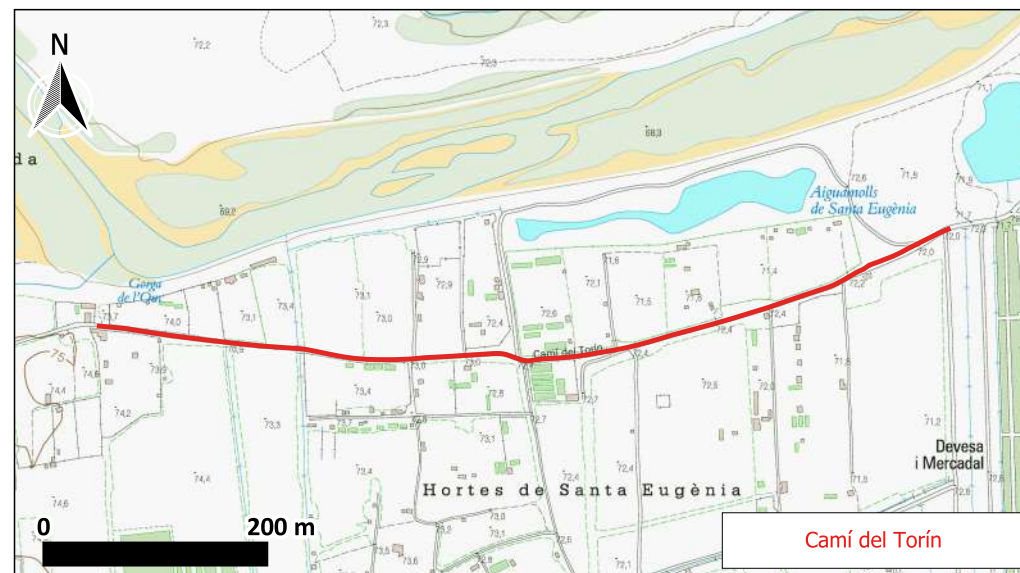
DADES IDENTIFICATIVES

Codi	1
Nom del camí	Camí del Torín
Origen	Límit Terme Municipal de Salt
Final	Aiguamolls de Santa Eugènia

DADES GENERALS

Longitud (m)	705,07	
Amplada (m)	Màxima	5,10
	Mínima	3,10
Tipus de ferm	Asfalt	0,00 %
	Formigó	0,00 %
	Terra	100,00 %
	Desaparegut	0,00 %
Referència cadastral	17085A015090020000AD	
Títol	Immemorial	
Naturalesa	Domini Públic	
Observacions		

PLÀNOL



FOTOGRAFIA



Fitxa 2 - Camí de Santa Eugènia al Torín

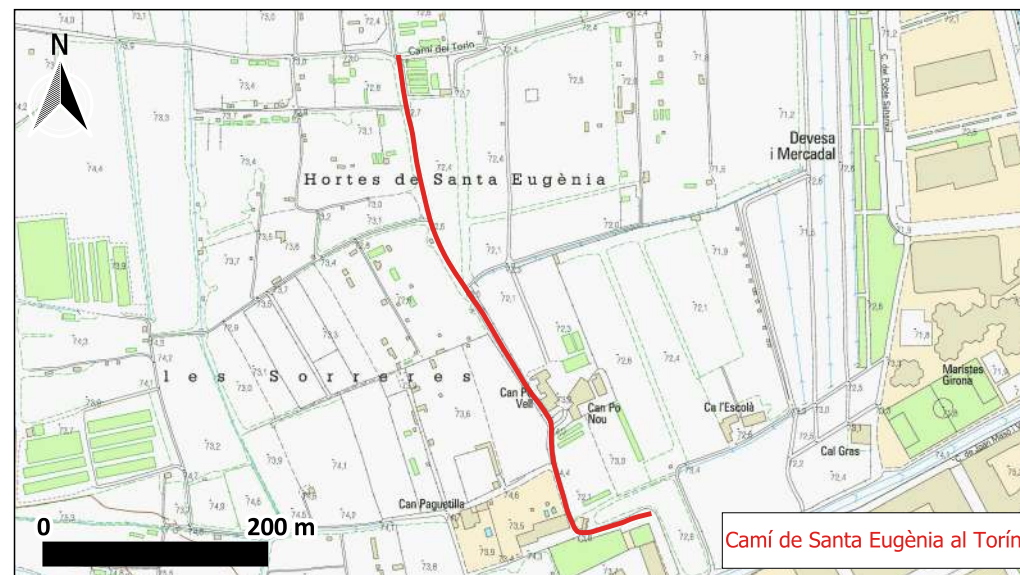
DADES IDENTIFICATIVES

Codi	2
Nom del camí	Camí de Santa Eugènia al Torín
Origen	Carrer Marfà
Final	Camí del Torin

DADES GENERALS

Longitud (m)	501,86	
Amplada (m)	Màxima	5,70
	Mínima	3,00
Tipus de ferm	Asfalt	12,69 %
	Formigó	0,00 %
	Terra	87,31 %
	Desaparegut	0,00 %
Referència cadastral	17085A015090030000AX; 17085A015090050000AJ	
Títol	Immemorial	
Naturalesa	Domini Públic	
Observacions		

PLÀNOL



FOTOGRAFIA



Fitxa 3 - Camí dels Aiguamolls de Santa Eugènia de Ter

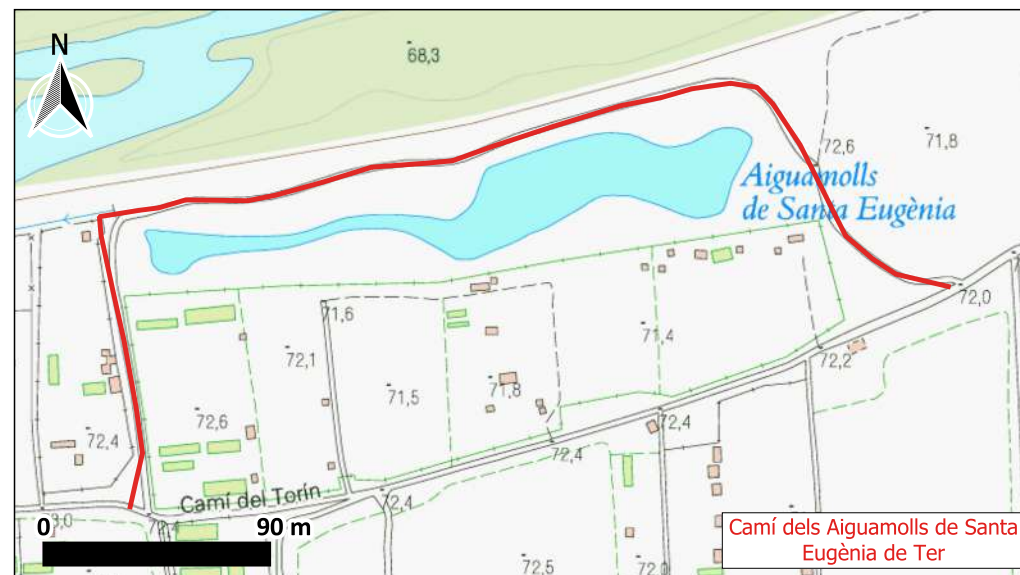
DADES IDENTIFICATIVES

Codi	3
Nom del camí	Camí dels Aiguamolls de Santa Eugènia de Ter
Origen	Camí del Torín
Final	Camí del Torín

DADES GENERALS

Longitud (m)	501,68	
Amplada (m)	Màxima	3,20
	Mínima	-1,00
Tipus de ferm	Asfalt	0,00 %
	Formigó	0,00 %
	Terra	100,00 %
	Desaparegut	0,00 %
Referència cadastral	17085A015090040000AI; No Cadastrat	
Títol	Immemorial	
Naturalesa	Domini Públic	
Observacions		

PLÀNOL



FOTOGRAFIA



Fitxa 4 - Camí de l'Horta de Santa Eugènia

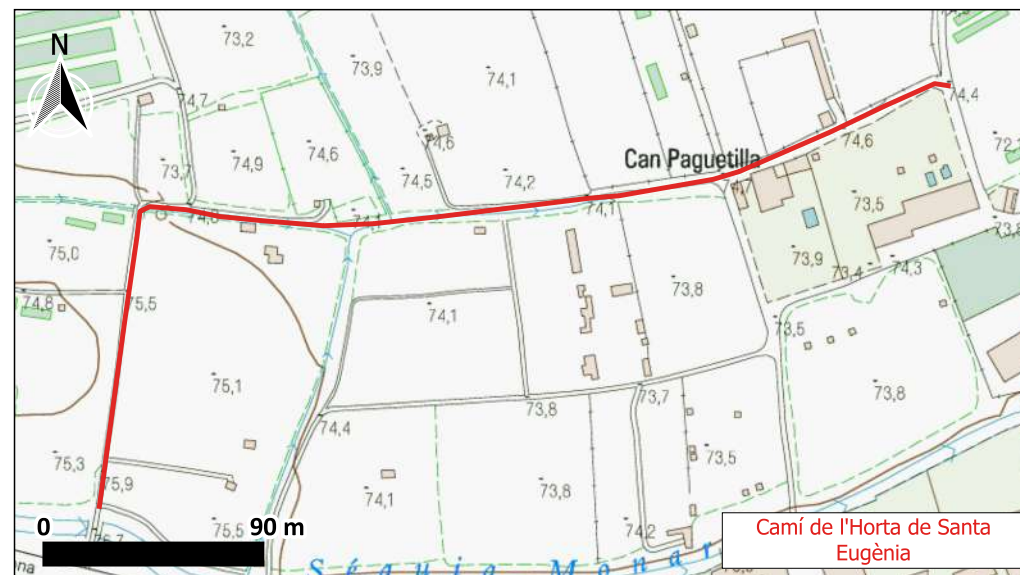
DADES IDENTIFICATIVES

Codi	4
Nom del camí	Camí de l'Horta de Santa Eugènia
Origen	Séquia Monar
Final	Camí de Santa Eugènia al Torín

DADES GENERALS

Longitud (m)	463,56	
Amplada (m)	Màxima	3,50
	Mínima	2,40
Tipus de ferm	Asfalt	0,00 %
	Formigó	0,00 %
	Terra	100,00 %
	Desaparegut	0,00 %
Referència cadastral	17085A015090030000AX	
Títol	Immemorial	
Naturalesa	Domini Públic	
Observacions	Camí tancat	

PLÀNOL



FOTOGRAFIA



Fitxa 5 - Camí de Les Agudes

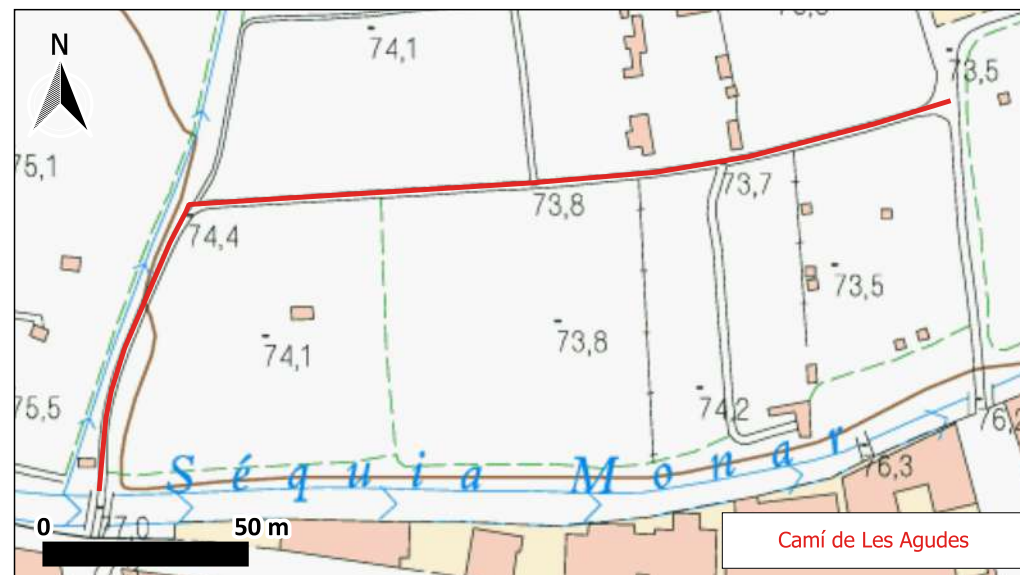
DADES IDENTIFICATIVES

Codi	5
Nom del camí	Camí de Les Agudes
Origen	Sèquia Monar
Final	Camí de la Sèquia Monar

DADES GENERALS

Longitud (m)	262,15	
Amplada (m)	Màxima	2,60
	Mínima	2,40
Tipus de ferm	Asfalt	0,00 %
	Formigó	0,00 %
	Terra	100,00 %
	Desaparegut	0,00 %
Referència cadastral	17085A015090090000AU; No Cadastrat	
Títol	Immemorial	
Naturalesa	Domini Públic	
Observacions		

PLÀNOL



FOTOGRAFIA



Fitxa 6 - Camí de La Séquia Monar

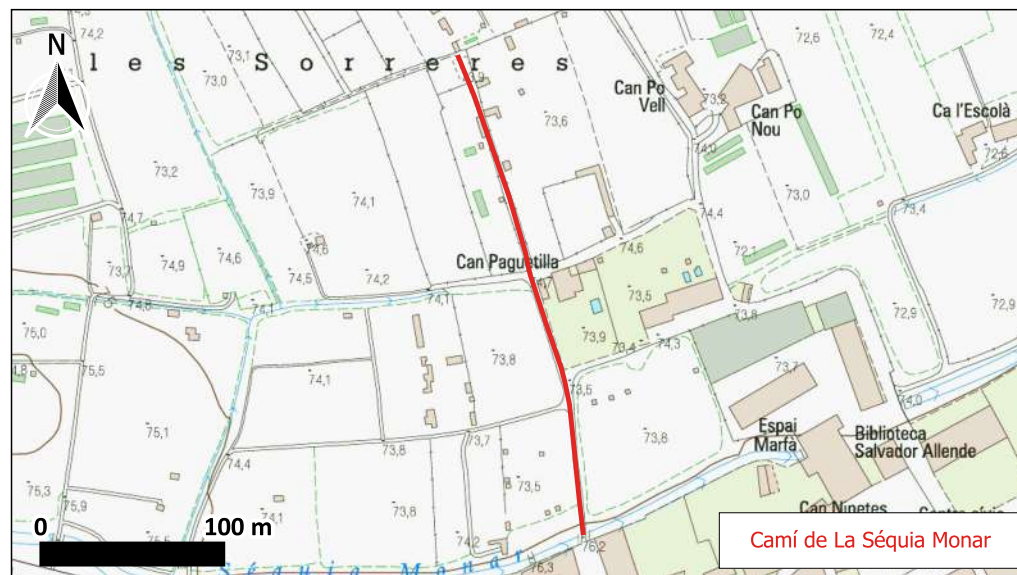
DADES IDENTIFICATIVES

Codi	6
Nom del camí	Camí de La Séquia Monar
Origen	Séquia Monar
Final	Paratge Les Sorres

DADES GENERALS

Longitud (m)	269,00	
Amplada (m)	Màxima	5,00
	Mínima	2,70
Tipus de ferm	Asfalt	0,00 %
	Formigó	0,00 %
	Terra	100,00 %
	Desaparegut	0,00 %
Referència cadastral	17085A015090100000AS; No Cadastrat	
Títol	Immemorial	
Naturalesa	Domini Públic	
Observacions		

PLÀNOL



FOTOGRAFIA



Fitxa 7 - Camí de Marfà

DADES IDENTIFICATIVES

Codi	7
Nom del camí	Camí de Marfà
Origen	Camí de la Séquia Monar
Final	Carrer Marfà

DADES GENERALS

Longitud (m)	51,83	
Amplada (m)	Màxima	2,90
	Mínima	2,60
Tipus de ferm	Asfalt	0,00 %
	Formigó	0,00 %
	Terra	100,00 %
	Desaparegut	0,00 %
Referència cadastral	No Cadastrat	
Títol	Immemorial	
Naturalesa	Domini Públic	
Observacions		

PLÀNOL



FOTOGRAFIA



Fitxa 8 - Camí de Les Hortes de Santa Eugènia al Ter

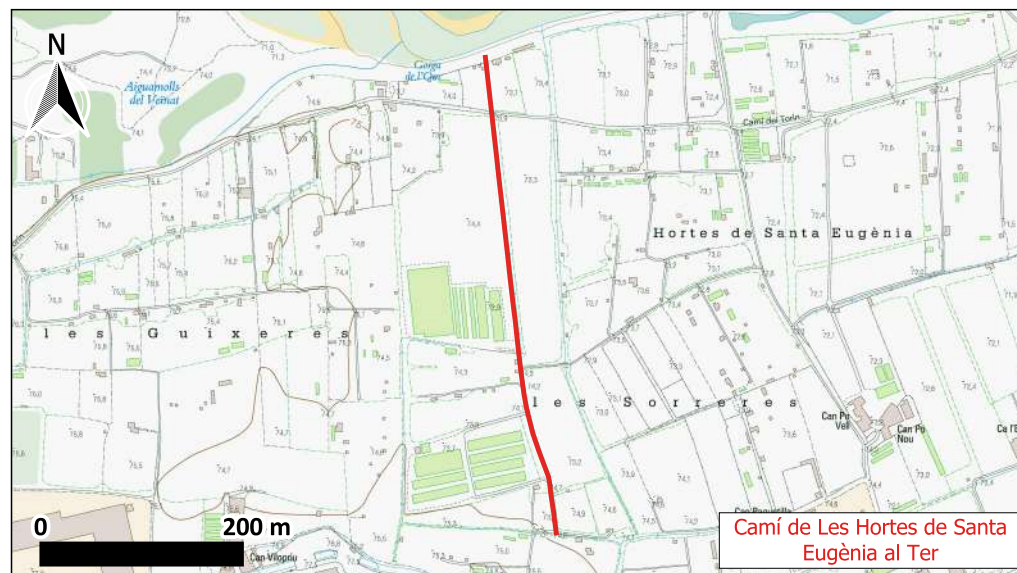
DADES IDENTIFICATIVES

Codi	8
Nom del camí	Camí de Les Hortes de Santa Eugènia al Ter
Origen	Camí de l'Horta de Santa Eugènia
Final	Riu Ter

DADES GENERALS

Longitud (m)	476,60	
Amplada (m)	Màxima	3,70
	Mínima	2,50
Tipus de ferm	Asfalt	0,00 %
	Formigó	0,00 %
	Terra	100,00 %
	Desaparegut	0,00 %
Referència cadastral	17085A015090070000AS; 17085A015090060000AE	
Títol	Immemorial	
Naturalesa	Domini Públic	
Observacions	Camí tancat	

PLÀNOL



FOTOGRAFIA



Fitxa 9 - Camí de Les Sorreres

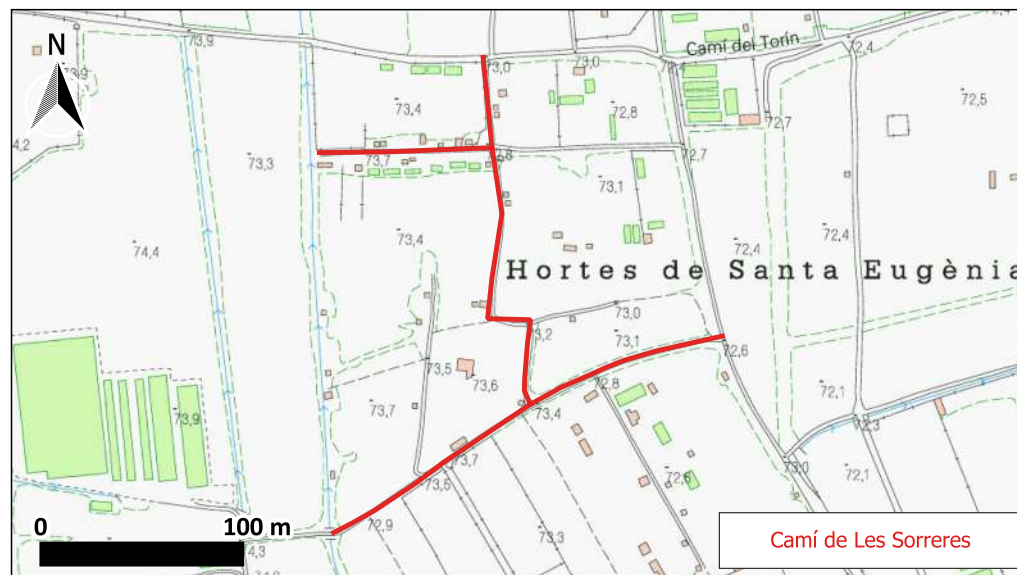
DADES IDENTIFICATIVES

Codi	9
Nom del camí	Camí de Les Sorreres
Origen	Camí de Santa Eugènia al Torín
Final	Séquia i Camí del Torín

DADES GENERALS

Longitud (m)	496,46	
Amplada (m)	Màxima	3,00
	Mínima	2,40
Tipus de ferm	Asfalt	0,00 %
	Formigó	0,00 %
	Terra	100,00 %
	Desaparegut	0,00 %
Referència cadastral	17085A015090080000AZ; No Cadastrat	
Títol	Immemorial	
Naturalesa	Domini Públic	
Observacions		

PLÀNOL



FOTOGRAFIA



Fitxa 10 - Camí de Cal Gras

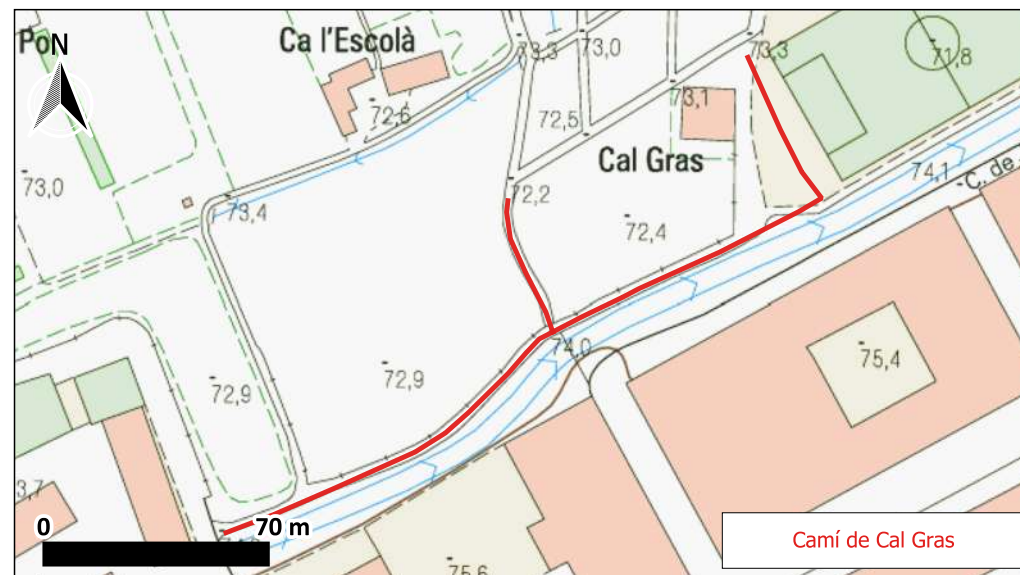
DADES IDENTIFICATIVES

Codi	10
Nom del camí	Camí de Cal Gras
Origen	Carrer Marfà
Final	Cal Gras

DADES GENERALS

Longitud (m)	307,99	
Amplada (m)	Màxima	3,20
	Mínima	1,65
Tipus de ferm	Asfalt	0,00 %
	Formigó	0,00 %
	Terra	100,00 %
	Desaparegut	0,00 %
Referència cadastral	17085A015090110000AZ	
Títol	Immemorial	
Naturalesa	Domini Públic	
Observacions		

PLÀNOL



FOTOGRAFIA



Fitxa 11 - Camí de Les Deveses d'en Bru

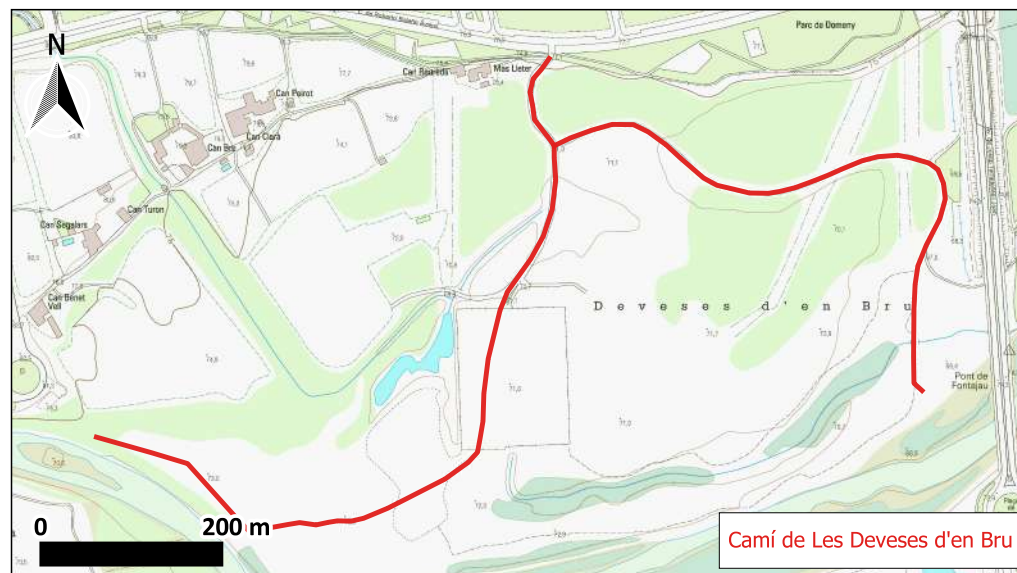
DADES IDENTIFICATIVES

Codi	11
Nom del camí	Camí de Les Deveses d'en Bru
Origen	Can Lleter
Final	Camí vora El Ter

DADES GENERALS

Longitud (m)	1.660,47	
Amplada (m)	Màxima	7,00
	Mínima	-1,00
Tipus de ferm	Asfalt	0,00 %
	Formigó	0,00 %
	Terra	100,00 %
	Desaparegut	0,00 %
Referència cadastral	No Cadastrat	
Títol	Immemorial	
Naturalesa	Domini Públic	
Observacions		

PLÀNOL



FOTOGRAFIA



Fitxa 12 - Camí Antic de Girona a Amer

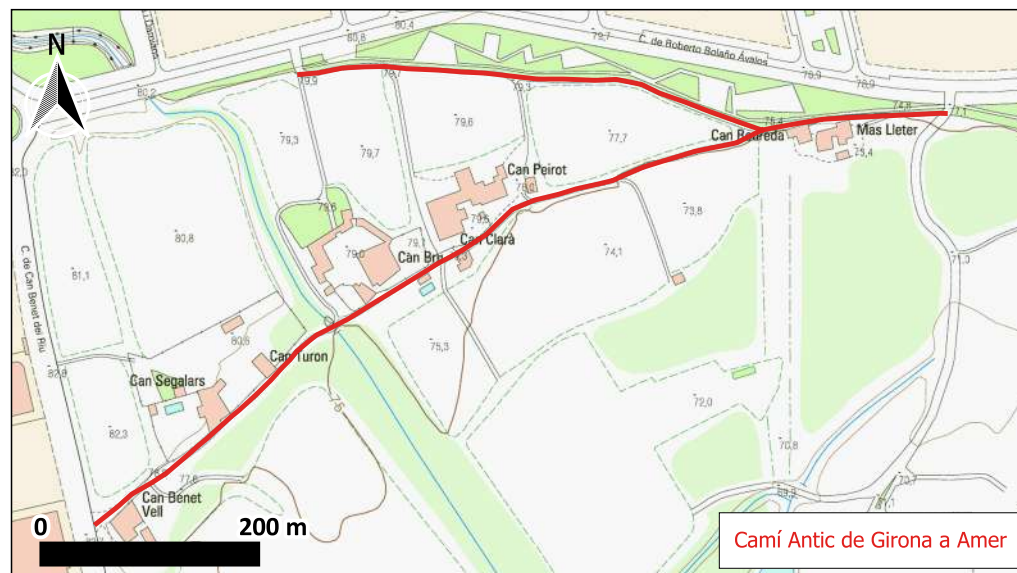
DADES IDENTIFICATIVES

Codi	12
Nom del camí	Camí Antic de Girona a Amer
Origen	Can Roureda
Final	Carrer Can Benet del riu

DADES GENERALS

Longitud (m)	991,42	
Amplada (m)	Màxima	3,40
	Mínima	1,80
Tipus de ferm	Asfalt	0,00 %
	Formigó	0,00 %
	Terra	100,00 %
	Desaparegut	0,00 %
Referència cadastral	17085A015090120000AU	
Títol	Immemorial	
Naturalesa	Històric	
Observacions		

PLÀNOL



FOTOGRAFIA



Fitxa 13 - Camí del Carril Bici vora el Ter

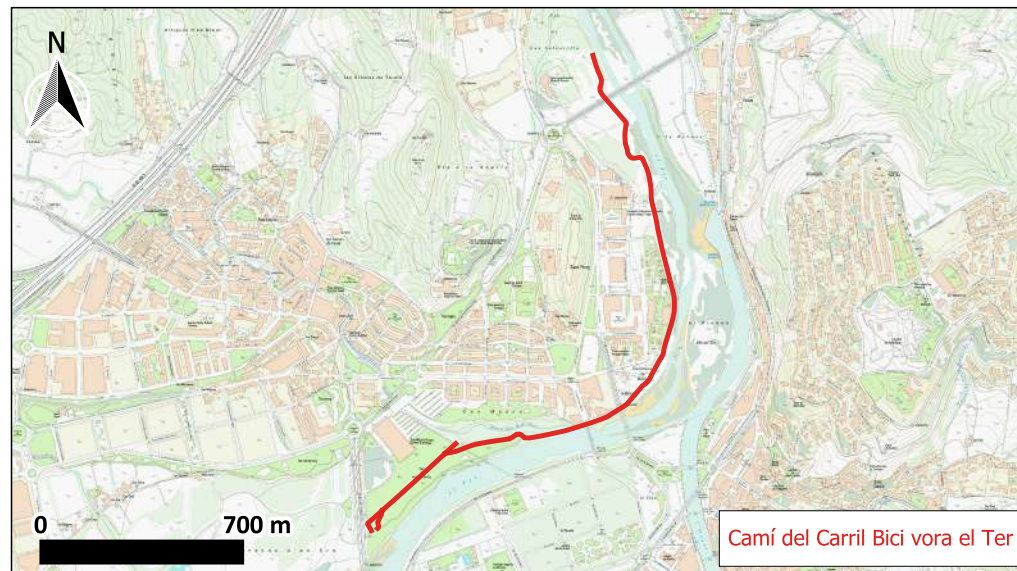
DADES IDENTIFICATIVES

Codi	13
Nom del camí	Camí del Carril Bici vora el Ter
Origen	Camí Vora el Ter
Final	Límit Terme Municipal Sarrià de Ter

DADES GENERALS

Longitud (m)	2.525,23	
Amplada (m)	Màxima	4,50
	Mínima	-1,00
Tipus de ferm	Asfalt	0,00 %
	Formigó	15,59 %
	Terra	84,41 %
	Desaparegut	0,00 %
Referència cadastral	No Cadastrat	
Títol		
Naturalesa	Patrimonial	
Observacions		

PLÀNOL



FOTOGRAFIA



Fitxa 14 - Camí Vora el Ter

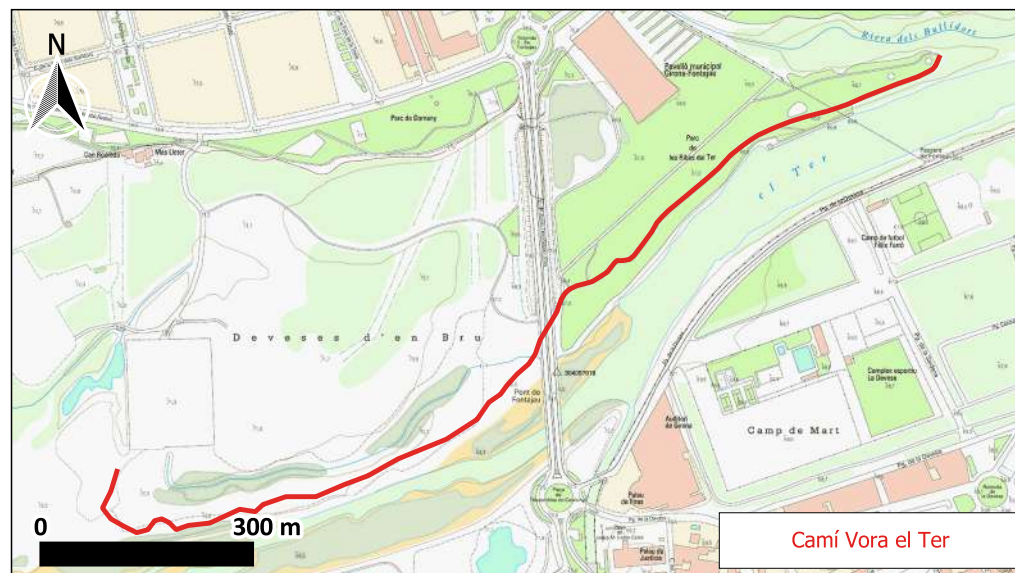
DADES IDENTIFICATIVES

Codi	14
Nom del camí	Camí Vora el Ter
Origen	Camí del Carril Bici vora el Ter
Final	Camí de Les Deveses d'en Bru

DADES GENERALS

Longitud (m)	1.513,04	
Amplada (m)	Màxima	-1,00
	Mínima	-1,00
Tipus de ferm	Asfalt	0,00 %
	Formigó	40,55 %
	Terra	59,45 %
	Desaparegut	0,00 %
Referència cadastral	No Cadastrat	
Títol	Immemorial	
Naturalesa	Domini Públic	
Observacions		

PLÀNOL



FOTOGRAFIA



Fitxa 15 - Camí de Germans Sàbat a Sant Medir

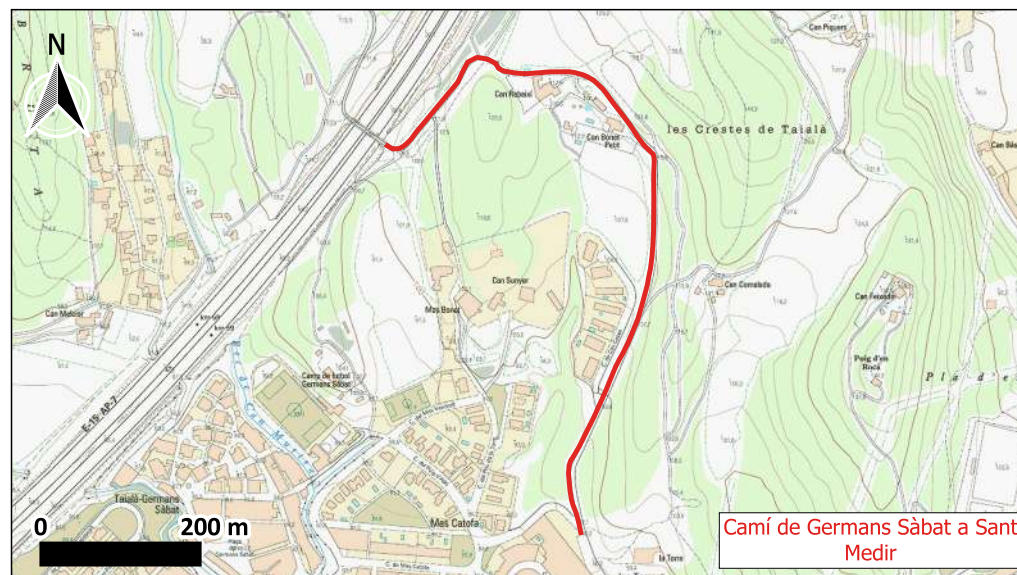
DADES IDENTIFICATIVES

Codi	15
Nom del camí	Camí de Germans Sàbat a Sant Medir
Origen	Carrer Sant Medir
Final	Límit terme municipal de Sant Gregori

DADES GENERALS

Longitud (m)	938,70	
Amplada (m)	Màxima	5,50
	Mínima	4,90
Tipus de ferm	Asfalt	100,00 %
	Formigó	0,00 %
	Terra	0,00 %
	Desaparegut	0,00 %
Referència cadastral	17085A016090040000AM	
Títol	Immemorial	
Naturalesa	Domini Públic	
Observacions		

PLÀNOL



FOTOGRAFIA



Fitxa 16 - Camí de Pont Major

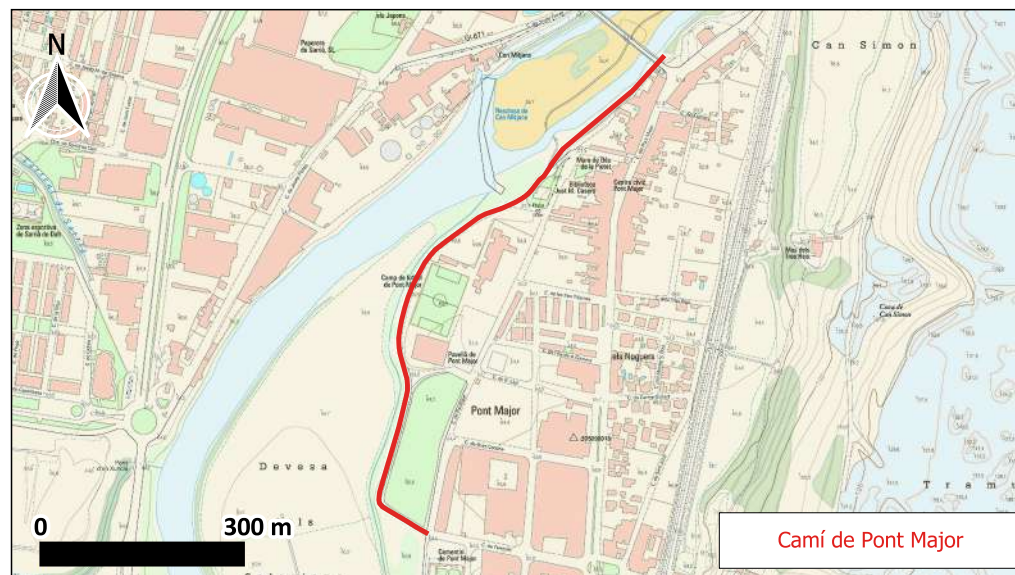
DADES IDENTIFICATIVES

Codi	16
Nom del camí	Camí de Pont Major
Origen	Carrer Tenerife
Final	Pont de l'Aigua

DADES GENERALS

Longitud (m)	922,13	
Amplada (m)	Màxima	4,50
	Mínima	2,10
Tipus de ferm	Asfalt	96,61 %
	Formigó	3,39 %
	Terra	0,00 %
	Desaparegut	0,00 %
Referència cadastral	17085A016090020000AT; No Cadastrat	
Títol	Immemorial	
Naturalesa	Domini Públic	
Observacions		

PLÀNOL



FOTOGRAFIA



Fitxa 17 - Camí del Carril Bici de Campdorà al Pont de l'Aigua

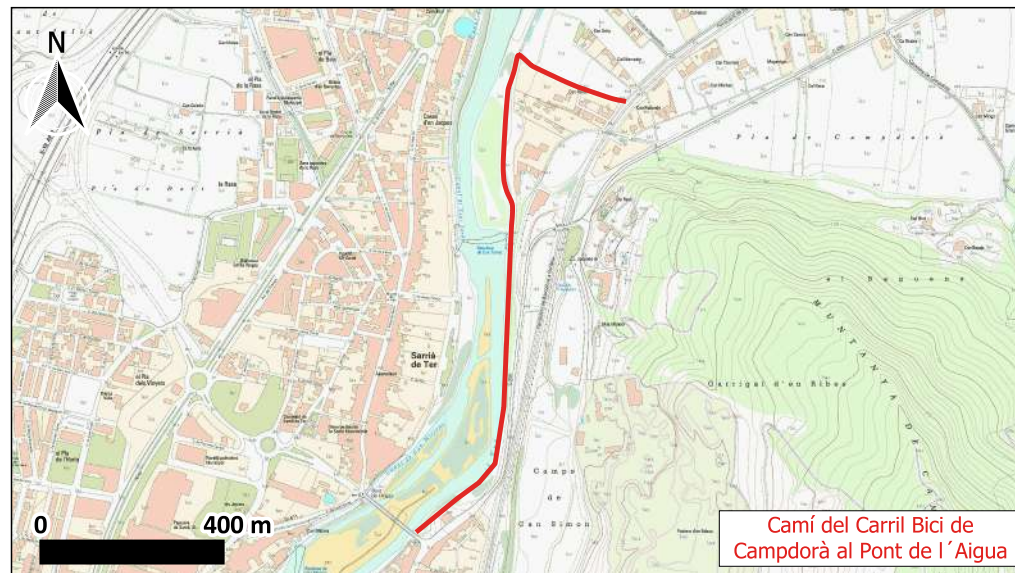
DADES IDENTIFICATIVES

Codi	17
Nom del camí	Camí del Carril Bici de Campdorà al Pont de l'Aigua
Origen	Pont de l'Aigua
Final	Campdorà

DADES GENERALS

Longitud (m)	1.379,51	
Amplada (m)	Màxima	3,30
	Mínima	2,40
Tipus de ferm	Asfalt	0,00 %
	Formigó	81,68 %
	Terra	18,32 %
	Desaparegut	0,00 %
Referència cadastral	17085A001090280000AT; No Cadastrat	
Títol		
Naturalesa	Patrimonial	
Observacions		

PLÀNOL



FOTOGRAFIA



Fitxa 18 - Camí del Pont Major a Montjuïc

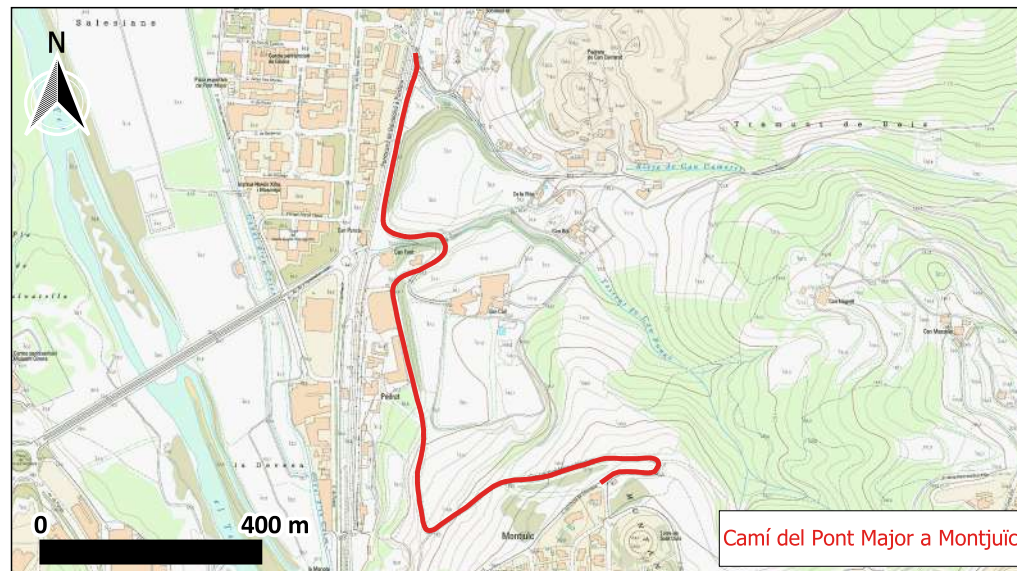
DADES IDENTIFICATIVES

Codi	18
Nom del camí	Camí del Pont Major a Montjuïc
Origen	Pont sota via ferroviaria Barcelona - Portbou
Final	Carrer onze de setembre

DADES GENERALS

Longitud (m)	1.599,35	
Amplada (m)	Màxima	10,20
	Mínima	6,50
Tipus de ferm	Asfalt	100,00 %
	Formigó	0,00 %
	Terra	0,00 %
	Desaparegut	0,00 %
Referència cadastral	17085A002090020000AQ	
Títol	Immemorial	
Naturalesa	Domini Públic	
Observacions		

PLÀNOL



FOTOGRAFIA



Fitxa 19 - Camí del Plà de Campdorà

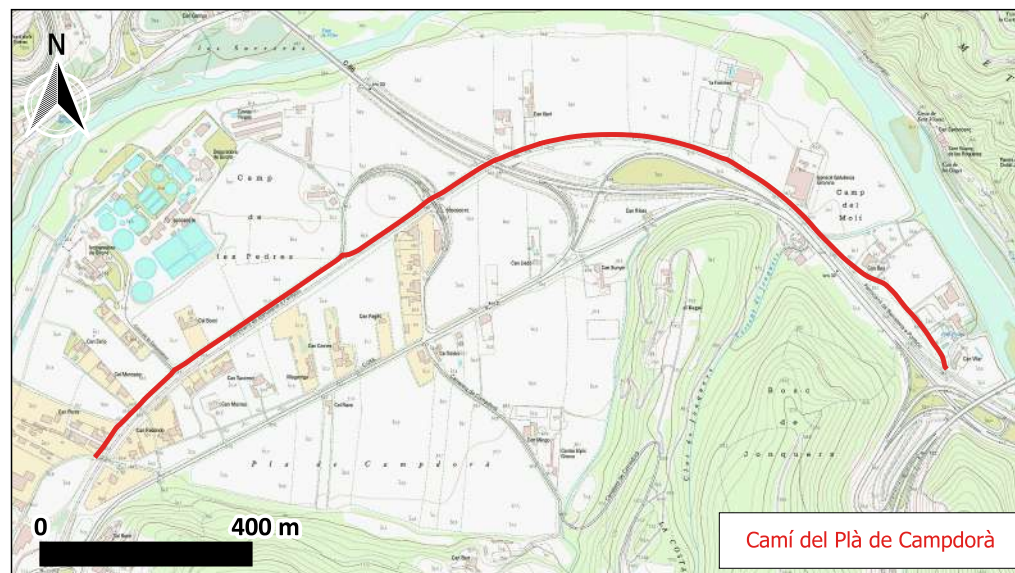
DADES IDENTIFICATIVES

Codi	19
Nom del camí	Camí del Plà de Campdorà
Origen	Antiga Carretera de Palamós
Final	Límit terme municipal de Celrà

DADES GENERALS

Longitud (m)	1.985,12	
Amplada (m)	Màxima	5,90
	Mínima	4,00
Tipus de ferm	Asfalt	100,00 %
	Formigó	0,00 %
	Terra	0,00 %
	Desaparegut	0,00 %
Referència cadastral	17085A001090120000AE; 17085A001090100000AI; 17085A001090090000AE; 17085A001090080000AJ	
Títol	Immemorial	
Naturalesa	Domini Públic	
Observacions		

PLÀNOL



FOTOGRAFIA



Fitxa 20 - Antiga Carretera de Palamós

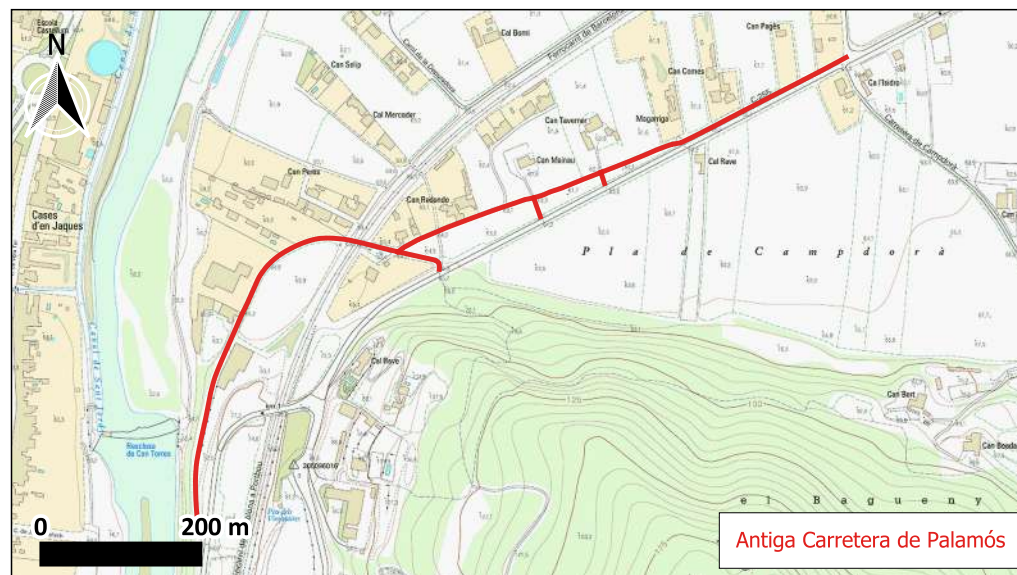
DADES IDENTIFICATIVES

Codi	20
Nom del camí	Antiga Carretera de Palamós
Origen	C-255
Final	Carretera de Campdorà

DADES GENERALS

Longitud (m)	1.235,19	
Amplada (m)	Màxima	4,80
	Mínima	2,90
Tipus de ferm	Asfalt	54,67 %
	Formigó	0,00 %
	Terra	45,33 %
	Desaparegut	0,00 %
Referència cadastral	17085A001090150000AU; 17085A001090160000AH; 17085A001090130000AS	
Títol	Immemorial	
Naturalesa	Domini Públic	
Observacions		

PLÀNOL



FOTOGRAFIA



Fitxa 21 - Camí de Can Mercader i Can Selip

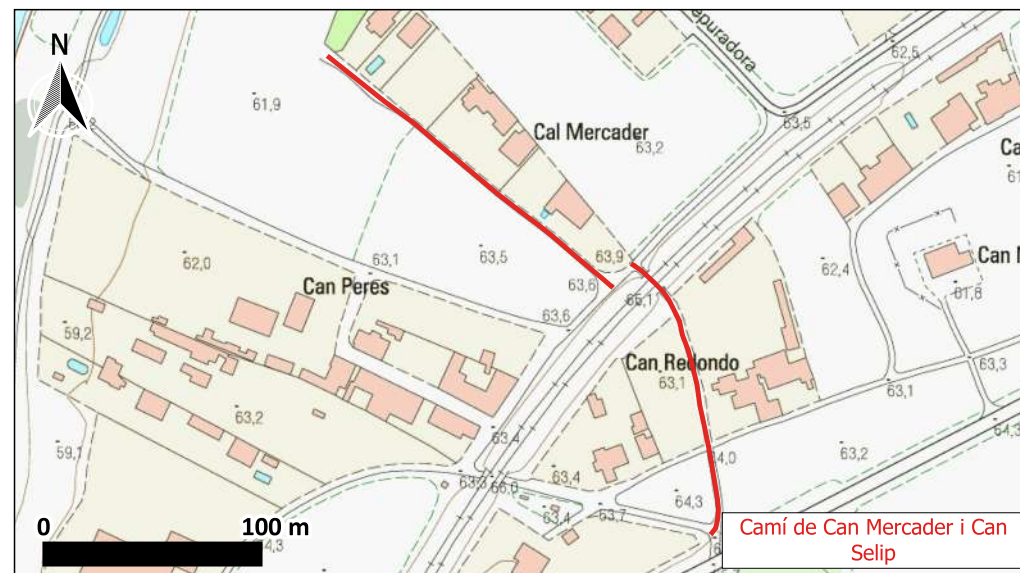
DADES IDENTIFICATIVES

Codi	21
Nom del camí	Camí de Can Mercader i Can Selip
Origen	Antiga Carretera de Palamós
Final	Camps de conreu

DADES GENERALS

Longitud (m)	300,53	
Amplada (m)	Màxima	3,40
	Mínima	2,90
Tipus de ferm	Asfalt	100,00 %
	Formigó	0,00 %
	Terra	0,00 %
	Desaparegut	0,00 %
Referència cadastral	17085A001090130000AS	
Títol	Immemorial	
Naturalesa	Domini Públic	
Observacions		

PLÀNOL



FOTOGRAFIA



Fitxa 22 - Camí de la Depuradora

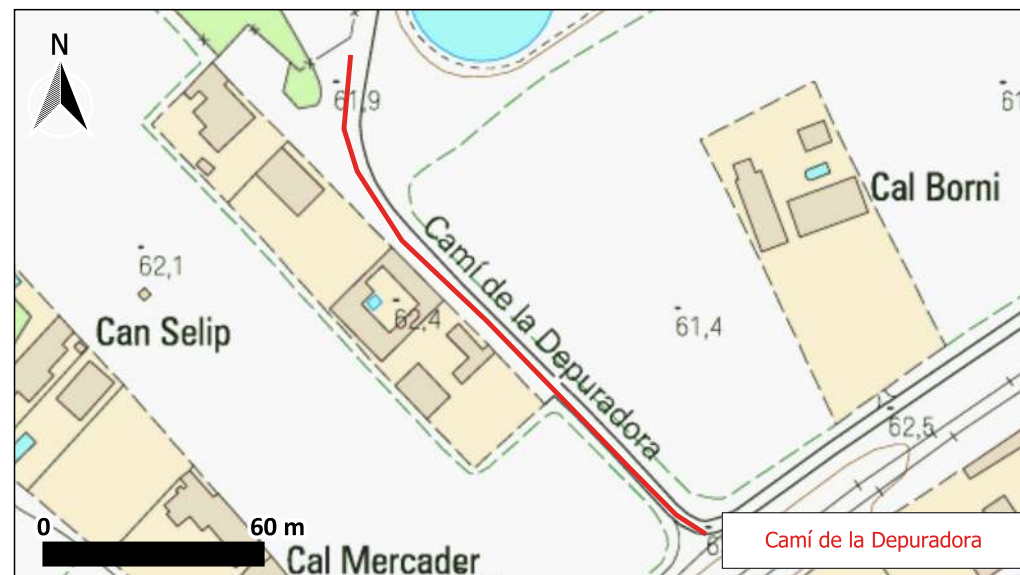
DADES IDENTIFICATIVES

Codi	22
Nom del camí	Camí de la Depuradora
Origen	Antiga Carretera de Palamós
Final	Depuradora de Girona

DADES GENERALS

Longitud (m)	168,97	
Amplada (m)	Màxima	7,00
	Mínima	7,00
Tipus de ferm	Asfalt	100,00 %
	Formigó	0,00 %
	Terra	0,00 %
	Desaparegut	0,00 %
Referència cadastral	17085A001090120000AE	
Títol		
Naturalesa	Patrimonial	
Observacions		

PLÀNOL



FOTOGRAFIA



Fitxa 23 - Camí Sense Nom 2

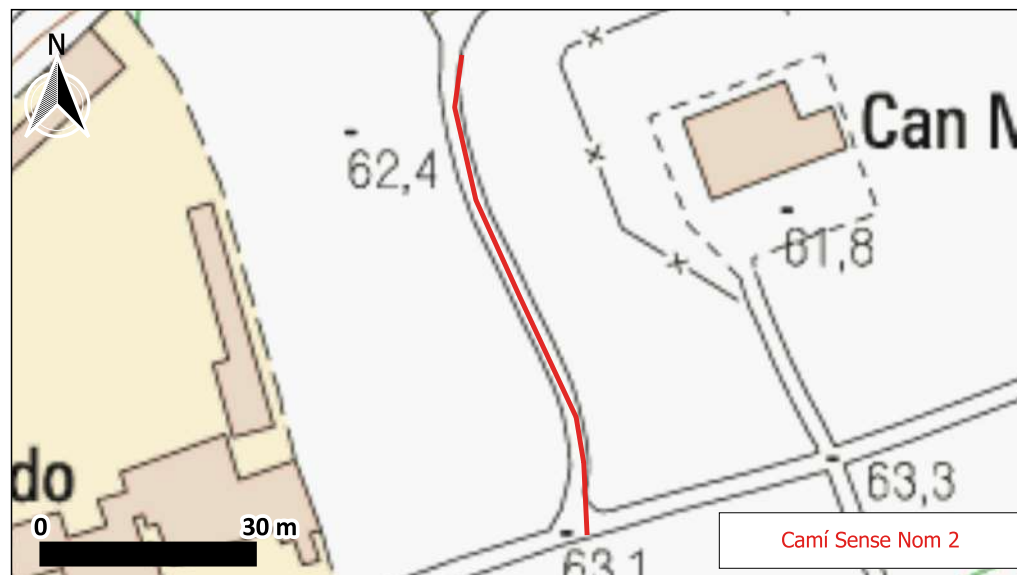
DADES IDENTIFICATIVES

Codi	23
Nom del camí	Camí Sense Nom 2
Origen	Antiga Carretera de Palamós
Final	Habitatges

DADES GENERALS

Longitud (m)	69,84	
Amplada (m)	Màxima	3,60
	Mínima	3,30
Tipus de ferm	Asfalt	100,00 %
	Formigó	0,00 %
	Terra	0,00 %
	Desaparegut	0,00 %
Referència cadastral	17085A001090130000AS	
Títol	Immemorial	
Naturalesa	Domini Públic	
Observacions		

PLÀNOL



FOTOGRAFIA



Fitxa 24 - Carretera de Campdorà

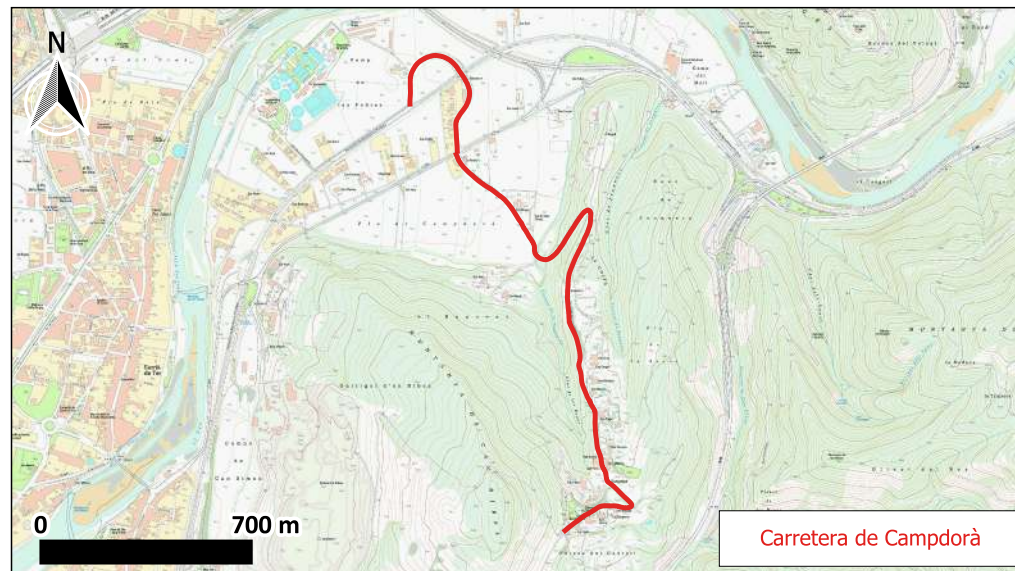
DADES IDENTIFICATIVES

Codi	24
Nom del camí	Carretera de Campdorà
Origen	Camí del Plà de Campdorà
Final	Campdorà

DADES GENERALS

Longitud (m)	2.600,48	
Amplada (m)	Màxima	7,00
	Mínima	4,50
Tipus de ferm	Asfalt	100,00 %
	Formigó	0,00 %
	Terra	0,00 %
	Desaparegut	0,00 %
Referència cadastral	17085A001090120000AE; 17085A001090130000AS; 17085A002090060000AF	
Títol	Immemorial	
Naturalesa	Domini Públic	
Observacions		

PLÀNOL



FOTOGRAFIA



Fitxa 25 - Camins del Bosc de Jonquers

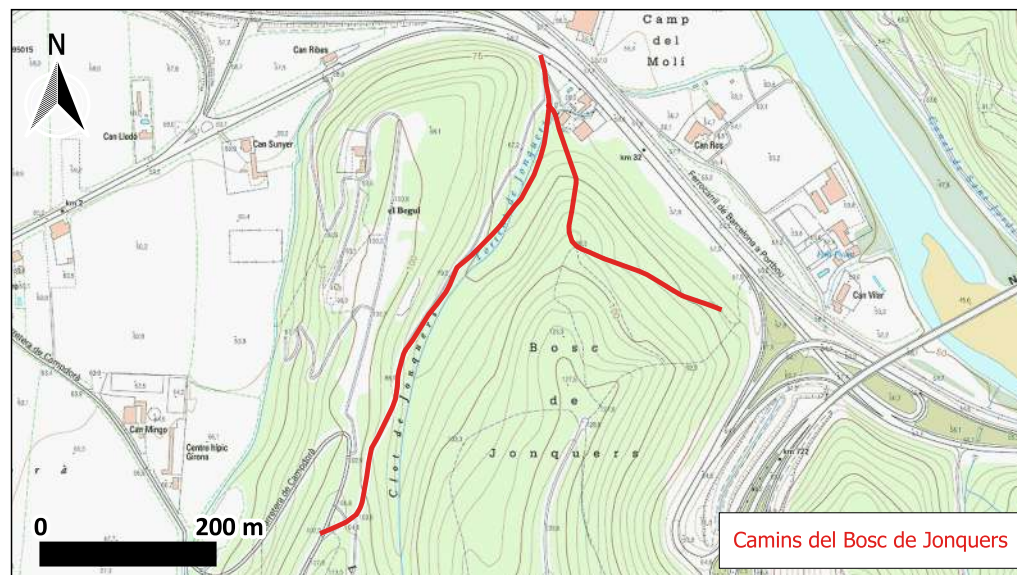
DADES IDENTIFICATIVES

Codi	25
Nom del camí	Camins del Bosc de Jonquers
Origen	Carretera de Campdorà
Final	Carretera C-255

DADES GENERALS

Longitud (m)	980,24	
Amplada (m)	Màxima	0,00
	Mínima	-1,00
Tipus de ferm	Asfalt	0,00 %
	Formigó	0,00 %
	Terra	100,00 %
	Desaparegut	0,00 %
Referència cadastral	17085A003090010000AU; 17085A003090020000AH	
Títol	Immemorial	
Naturalesa	Domini Públic	
Observacions	Intransitable	

PLÀNOL



FOTOGRAFIA



Fitxa 26 - Camí de Can Boada

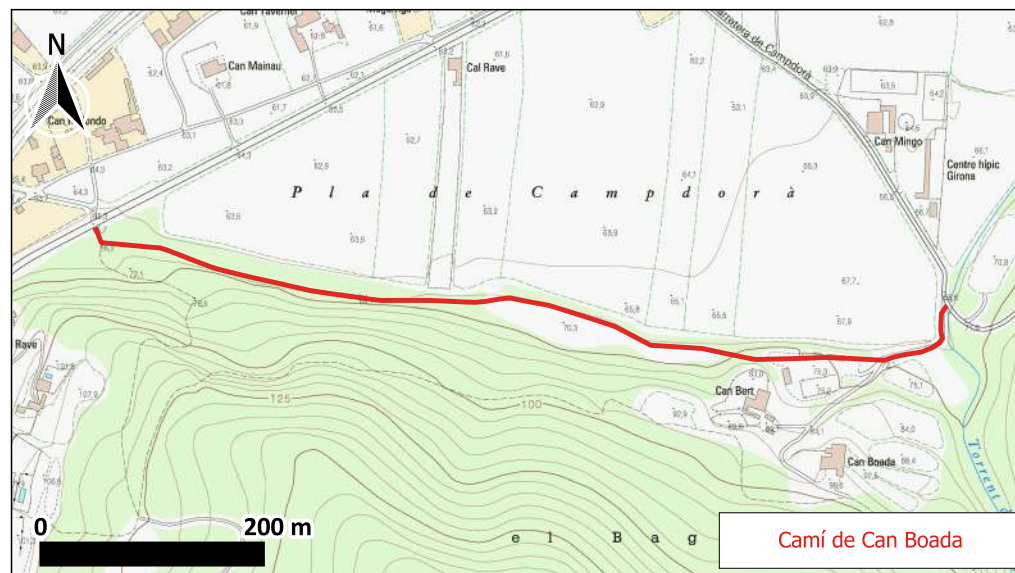
DADES IDENTIFICATIVES

Codi	26
Nom del camí	Camí de Can Boada
Origen	Carretera C-255
Final	Carretera de Campdorà

DADES GENERALS

Longitud (m)	815,54	
Amplada (m)	Màxima	4,00
	Mínima	-1,00
Tipus de ferm	Asfalt	0,00 %
	Formigó	0,00 %
	Terra	100,00 %
	Desaparegut	0,00 %
Referència cadastral	17085A002090070000AM	
Títol	Immemorial	
Naturalesa	Domini Públic	
Observacions		

PLÀNOL



FOTOGRAFIA



Fitxa 27 - Camí de Campdorà a Celrà pel Bosc de Jonquers

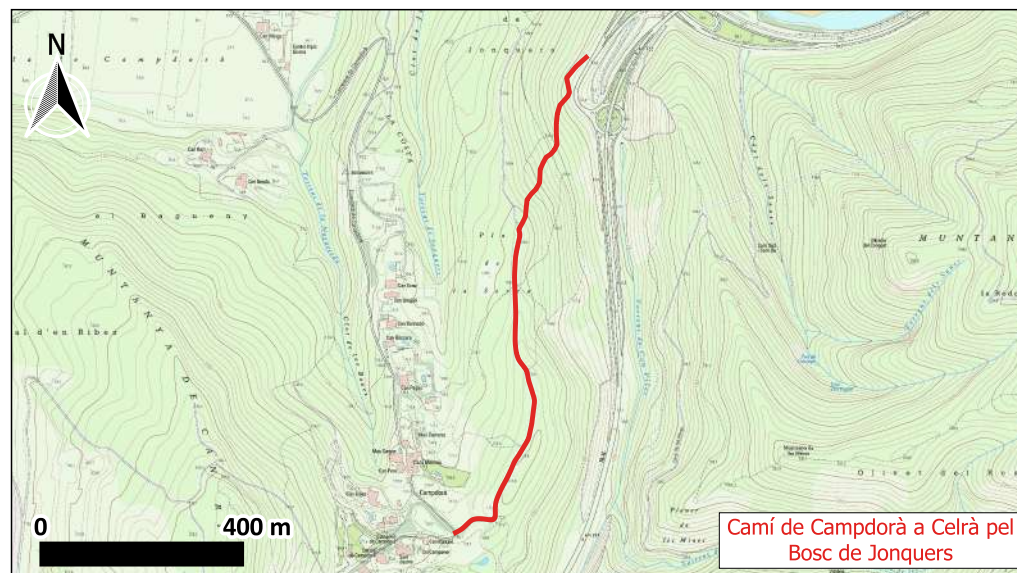
DADES IDENTIFICATIVES

Codi	27
Nom del camí	Camí de Campdorà a Celrà pel Bosc de Jonquers
Origen	Carretera de Campdorà
Final	Vial d'enllaç N-II

DADES GENERALS

Longitud (m)	1.071,93	
Amplada (m)	Màxima	3,00
	Mínima	2,20
Tipus de ferm	Asfalt	0,00 %
	Formigó	0,00 %
	Terra	100,00 %
	Desaparegut	0,00 %
Referència cadastral	17085A003090030000AW; No Cadastrat	
Títol	Immemorial	
Naturalesa	Domini Públic	
Observacions		

PLÀNOL



FOTOGRAFIA



Fitxa 28 - Camí de Campdorà a Montjuïc

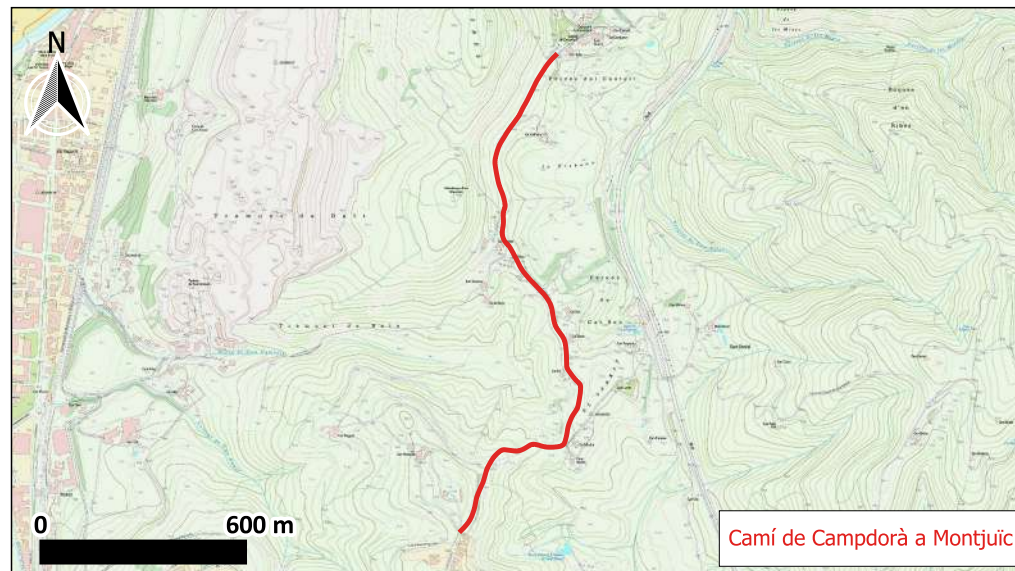
DADES IDENTIFICATIVES

Codi	28
Nom del camí	Camí de Campdorà a Montjuïc
Origen	Carretera de Campdorà
Final	Carrer Camp d'or

DADES GENERALS

Longitud (m)	1.730,09	
Amplada (m)	Màxima	3,60
	Mínima	2,80
Tipus de ferm	Asfalt	100,00 %
	Formigó	0,00 %
	Terra	0,00 %
	Desaparegut	0,00 %
Referència cadastral	17085A002090050000AT	
Títol	Immemorial	
Naturalesa	Domini Públic	
Observacions		

PLÀNOL



FOTOGRAFIA



Fitxa 29 - Camí del Pont Major a Campdorà

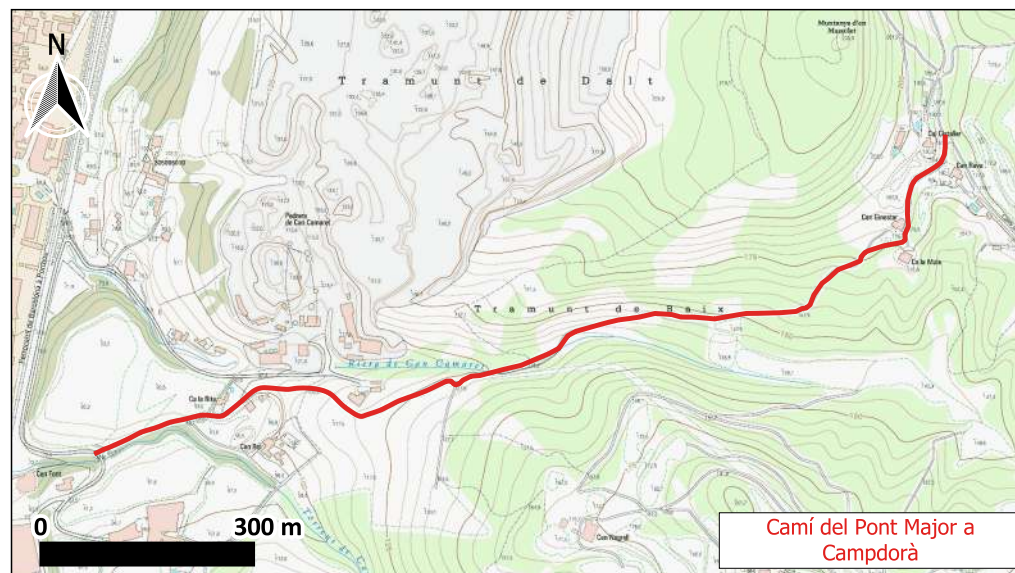
DADES IDENTIFICATIVES

Codi	29
Nom del camí	Camí del Pont Major a Campdorà
Origen	Camí del Pont Major a Montjuïc
Final	Camí de Campdorà a Montjuïc

DADES GENERALS

Longitud (m)	1.420,39	
Amplada (m)	Màxima	5,00
	Mínima	2,60
Tipus de ferm	Asfalt	10,68 %
	Formigó	0,00 %
	Terra	89,32 %
	Desaparegut	0,00 %
Referència cadastral	17085A002090030000AP	
Títol	Immemorial	
Naturalesa	Domini Públic	
Observacions		

PLÀNOL



FOTOGRAFIA



Fitxa 30 - Camí de Can Negrell

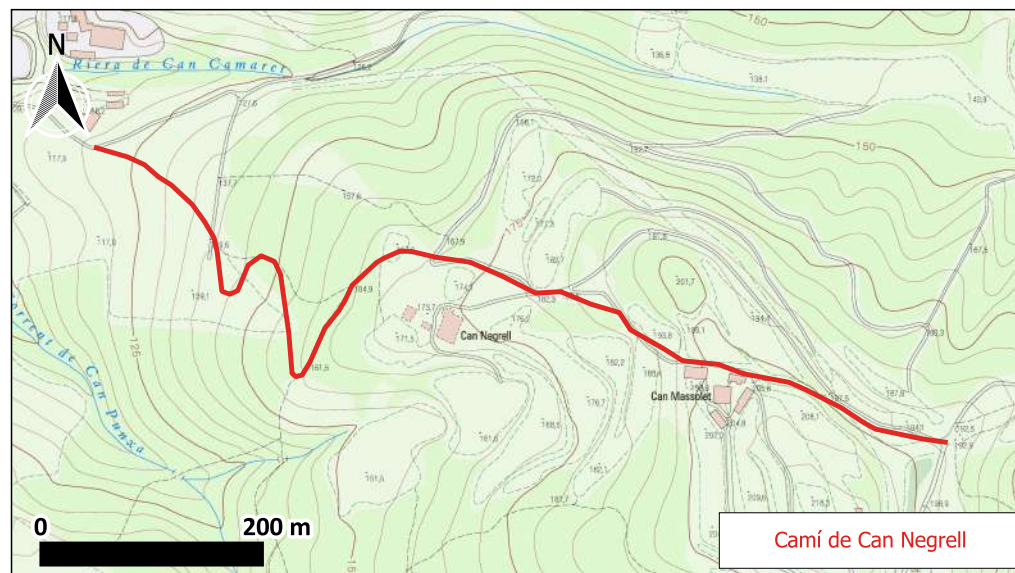
DADES IDENTIFICATIVES

Codi	30
Nom del camí	Camí de Can Negrell
Origen	Camí del Pont Major a Campdorà
Final	Camí de Campdorà a Montjuïc

DADES GENERALS

Longitud (m)	1.045,49	
Amplada (m)	Màxima	0,00
	Mínima	0,00
Tipus de ferm	Asfalt	0,00 %
	Formigó	0,00 %
	Terra	100,00 %
	Desaparegut	0,00 %
Referència cadastral	17085A002090040000AL	
Títol	Immemorial	
Naturalesa	Domini Públic	
Observacions	Camí tancat amb filat elèctric	

PLÀNOL



FOTOGRAFIA



Fitxa 31 - Camí Vell de Campdorà

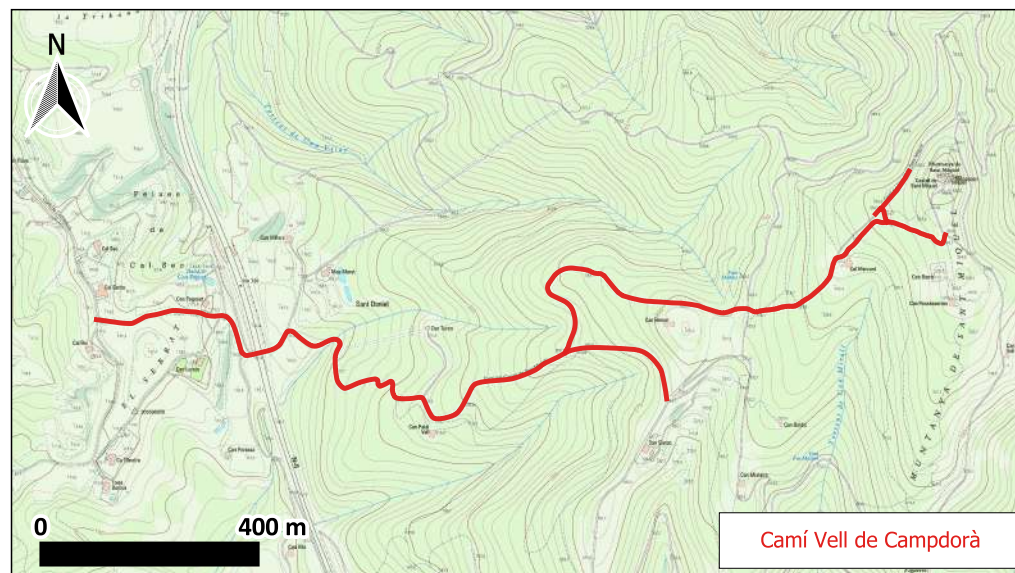
DADES IDENTIFICATIVES

Codi	31
Nom del camí	Camí Vell de Campdorà
Origen	Camí de Campdorà a Montjuïc
Final	Camí de Sant Daniel a Sant Miquel

DADES GENERALS

Longitud (m)	2.529,86	
Amplada (m)	Màxima	5,50
	Mínima	3,50
Tipus de ferm	Asfalt	0,00 %
	Formigó	1,34 %
	Terra	53,35 %
	Desaparegut	0,00 %
Referència cadastral	17085A003090080000AQ; 17085A003090070000AG; 17085A005090010000AF; No Cadastrat	
Títol	Immemorial	
Naturalesa	Domini Públic	
Observacions		

PLÀNOL



FOTOGRAFIA



Fitxa 32 - Camí de Campdorà a Sant Miquel per Mas Moret

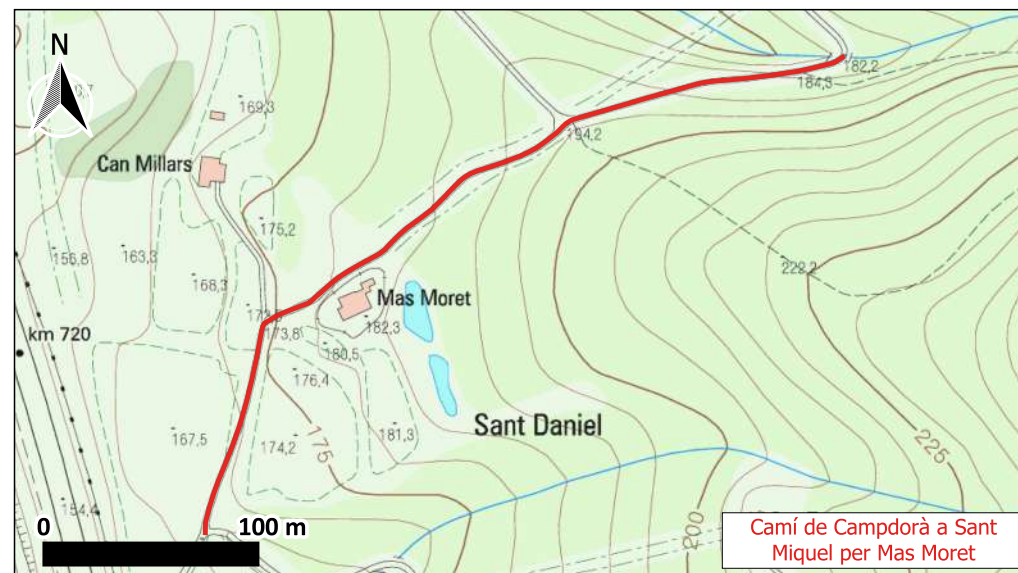
DADES IDENTIFICATIVES

Codi	32
Nom del camí	Camí de Campdorà a Sant Miquel per Mas Moret
Origen	Camí del Castell de Sant Miquel des de Campdorà
Final	Límit amb el Terme Municipi de Celrà

DADES GENERALS

Longitud (m)	405,51	
Amplada (m)	Màxima	3,30
	Mínima	2,80
Tipus de ferm	Asfalt	0,00 %
	Formigó	0,00 %
	Terra	100,00 %
	Desaparegut	0,00 %
Referència cadastral	17085A003090070000AG	
Títol	Immemorial	
Naturalesa	Domini Públic	
Observacions		

PLÀNOL



FOTOGRAFIA



Fitxa 33 - Camí antic de Campdorà a Sant Miquel - Tram Sud

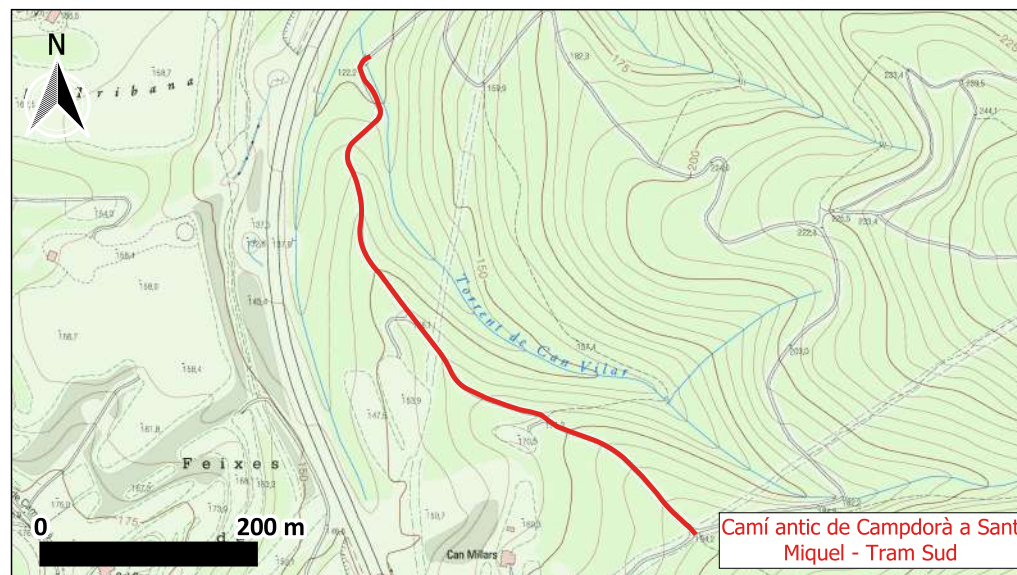
DADES IDENTIFICATIVES

Codi	33
Nom del camí	Camí antic de Campdorà a Sant Miquel - Tram Sud
Origen	Límit Terme Municipal de Celrà
Final	Camí de Campdorà a Sant Miquel per Mas Moret

DADES GENERALS

Longitud (m)	586,58	
Amplada (m)	Màxima	2,40
	Mínima	-1,00
Tipus de ferm	Asfalt	0,00 %
	Formigó	0,00 %
	Terra	100,00 %
	Desaparegut	0,00 %
Referència cadastral	17085A003090040000AA; No Cadastrat	
Títol	Immemorial	
Naturalesa	Domini Públic	
Observacions		

PLÀNOL



FOTOGRAFIA



Fitxa 34 - Camí antic de Campdorà a Sant Miquel - Tram Nord

DADES IDENTIFICATIVES

Codi	34
Nom del camí	Camí antic de Campdorà a Sant Miquel - Tram Nord
Origen	Camí de Campdorà a Celrà pel Bosc de Jonquers
Final	N-II

DADES GENERALS

Longitud (m)	209,44	
Amplada (m)	Màxima	0,00
	Mínima	-1,00
Tipus de ferm	Asfalt	0,00 %
	Formigó	0,00 %
	Terra	100,00 %
	Desaparegut	0,00 %
Referència cadastral	17085A003090030000AW	
Títol	Immemorial	
Naturalesa	Domini Públic	
Observacions		

PLÀNOL



FOTOGRAFIA



Fitxa 35 - Camí de la Font Martina a Sant Miquel

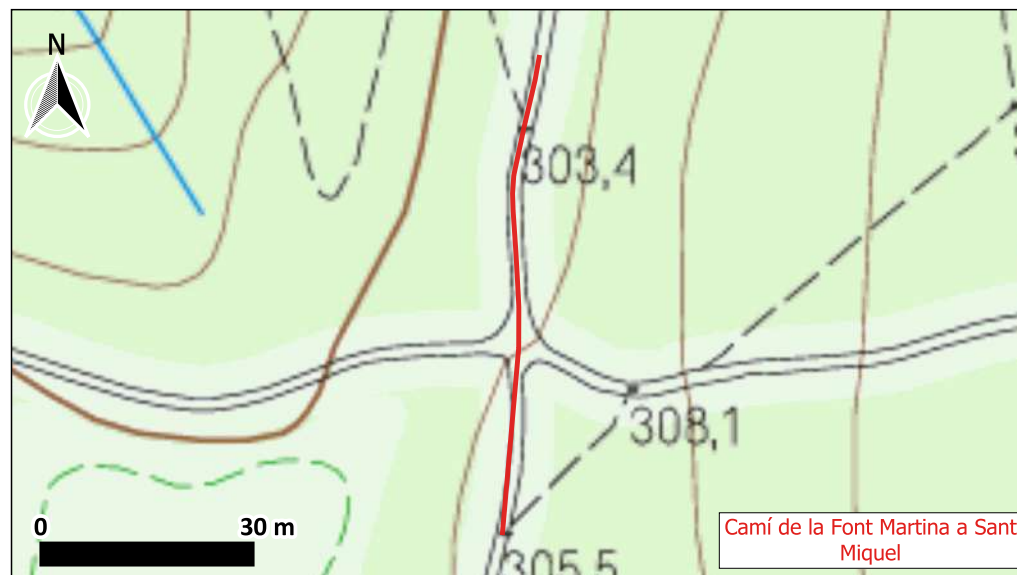
DADES IDENTIFICATIVES

Codi	35
Nom del camí	Camí de la Font Martina a Sant Miquel
Origen	Límit Terme Municipal de Celrà
Final	Camí del Castell de Sant Miquel des de Campdorà

DADES GENERALS

Longitud (m)	67,49	
Amplada (m)	Màxima	4,00
	Mínima	1,70
Tipus de ferm	Asfalt	0,00 %
	Formigó	0,00 %
	Terra	61,30 %
	Desaparegut	0,00 %
Referència cadastral	No Cadastrat	
Títol	Immemorial	
Naturalesa	Domini Públic	
Observacions		

PLÀNOL



FOTOGRAFIA



Fitxa 36 - Camí de Sant Daniel a Sant Miquel

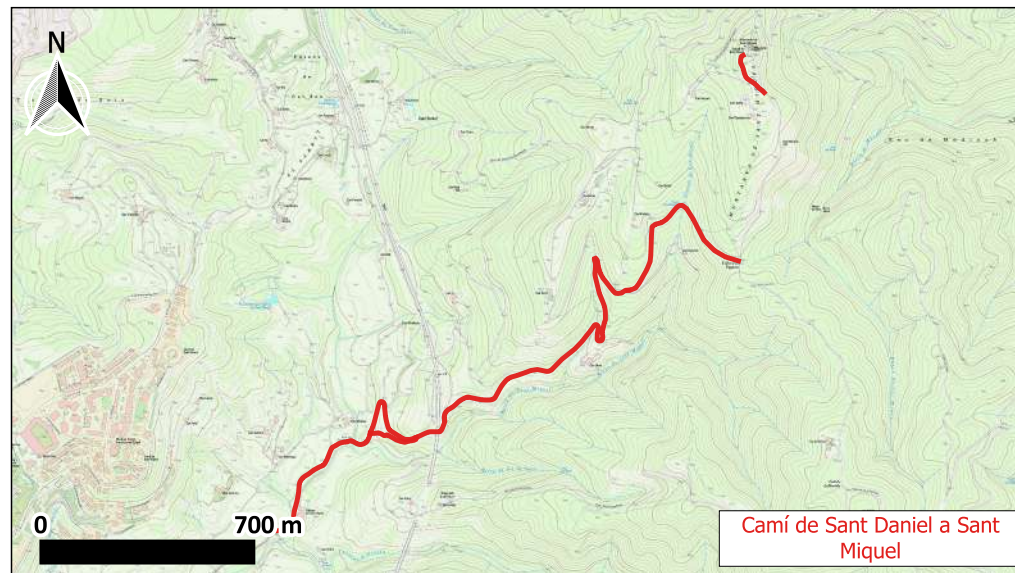
DADES IDENTIFICATIVES

Codi	36
Nom del camí	Camí de Sant Daniel a Sant Miquel
Origen	Camí de la Font del Ferro
Final	Sant Miquel

DADES GENERALS

Longitud (m)	3.085,44	
Amplada (m)	Màxima	5,90
	Mínima	-1,00
Tipus de ferm	Asfalt	0,00 %
	Formigó	0,00 %
	Terra	94,59 %
	Desaparegut	0,00 %
Referència cadastral	17085A004090010000AX; No Cadastrat	
Títol	Immemorial	
Naturalesa	Domini Públic	
Observacions		

PLÀNOL



FOTOGRAFIA



Fitxa 37 - Camí de Can Mistaire

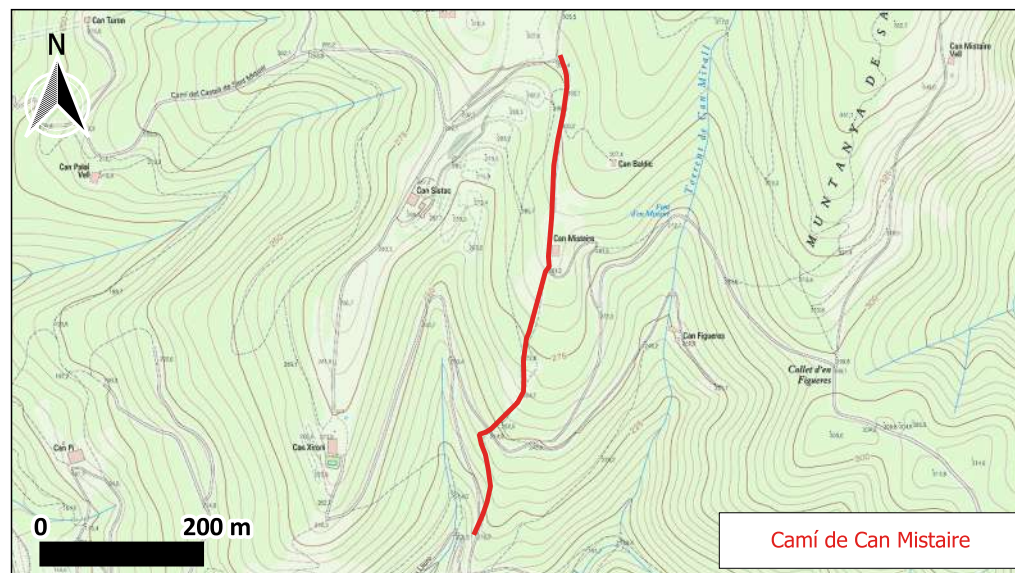
DADES IDENTIFICATIVES

Codi	37
Nom del camí	Camí de Can Mistaire
Origen	Camí de Sant Daniel a Sant Miquel
Final	Camí del Castell de Sant Miquel des de Campdorà

DADES GENERALS

Longitud (m)	623,29	
Amplada (m)	Màxima	3,00
	Mínima	2,20
Tipus de ferm	Asfalt	0,00 %
	Formigó	0,00 %
	Terra	78,02 %
	Desaparegut	0,00 %
Referència cadastral	No Cadastrat	
Títol	Immemorial	
Naturalesa	Domini Públic	
Observacions		

PLÀNOL



FOTOGRAFIA



Fitxa 38 - Camí de la Font d'en Mistaire

DADES IDENTIFICATIVES

Codi	38
Nom del camí	Camí de la Font d'en Mistaire
Origen	Camí de Can Mistaire
Final	Font d'en Mistaire

DADES GENERALS

Longitud (m)	297,79	
Amplada (m)	Màxima	2,90
	Mínima	-1,00
Tipus de ferm	Asfalt	0,00 %
	Formigó	0,00 %
	Terra	0,00 %
	Desaparegut	0,00 %
Referència cadastral	No Cadastrat	
Títol	Immemorial	
Naturalesa	Domini Públic	
Observacions		

PLÀNOL



FOTOGRAFIA



Fitxa 39 - Camí de Sant Daniel a Campdorà per Can Vila

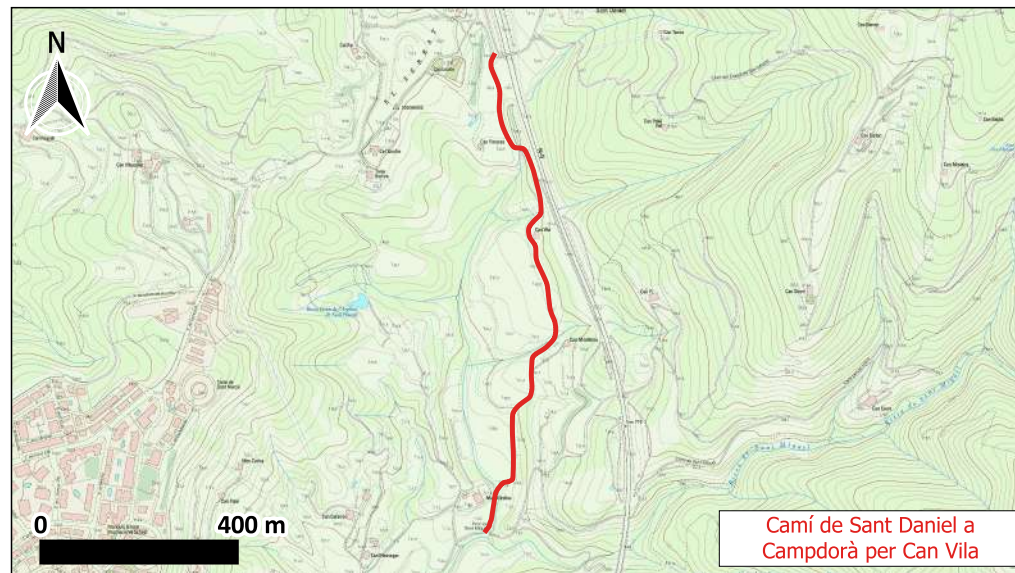
DADES IDENTIFICATIVES

Codi	39
Nom del camí	Camí de Sant Daniel a Campdorà per Can Vila
Origen	Camí de Sant Daniel a Sant Miquel
Final	Camí del Castell de Sant Miquel des de Campdorà

DADES GENERALS

Longitud (m)	1.078,98	
Amplada (m)	Màxima	4,10
	Mínima	3,30
Tipus de ferm	Asfalt	0,00 %
	Formigó	0,00 %
	Terra	100,00 %
	Desaparegut	0,00 %
Referència cadastral	17085A004090010000AX	
Títol	Immemorial	
Naturalesa	Domini Públic	
Observacions		

PLÀNOL



FOTOGRAFIA



Fitxa 40 - Camí de la Font del Ferro

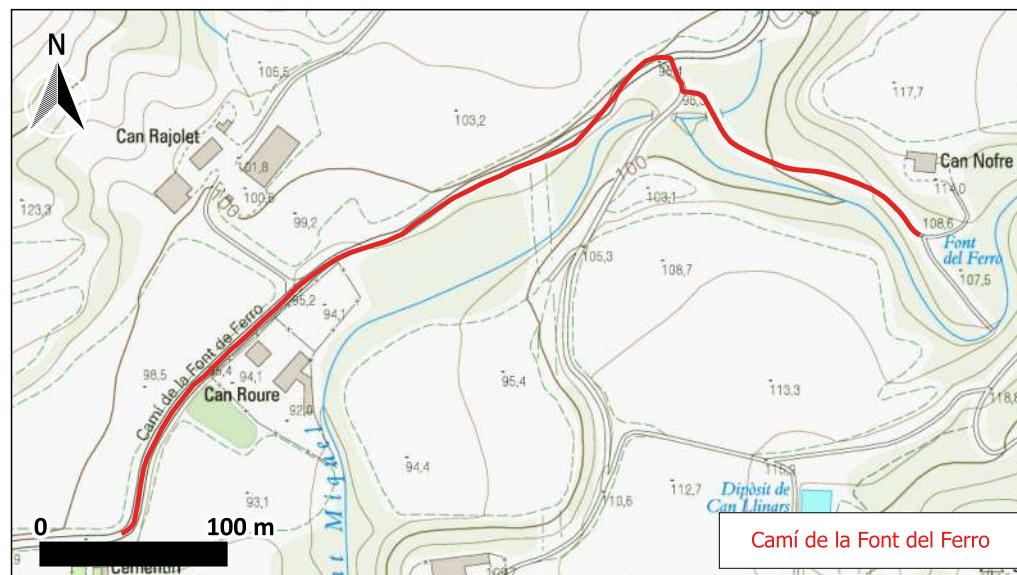
DADES IDENTIFICATIVES

Codi	40
Nom del camí	Camí de la Font del Ferro
Origen	Camí del Cementiri de Sant Daniel
Final	Font del Ferro

DADES GENERALS

Longitud (m)	583,72	
Amplada (m)	Màxima	4,00
	Mínima	3,10
Tipus de ferm	Asfalt	69,95 %
	Formigó	0,00 %
	Terra	30,05 %
	Desaparegut	0,00 %
Referència cadastral	17085A004090010000AX; 17085A005090030000AO	
Títol	Immemorial	
Naturalesa	Domini Públic	
Observacions		

PLÀNOL



FOTOGRAFIA



Fitxa 41 - Camí de la Font dels Lleons a la Font del Ferro

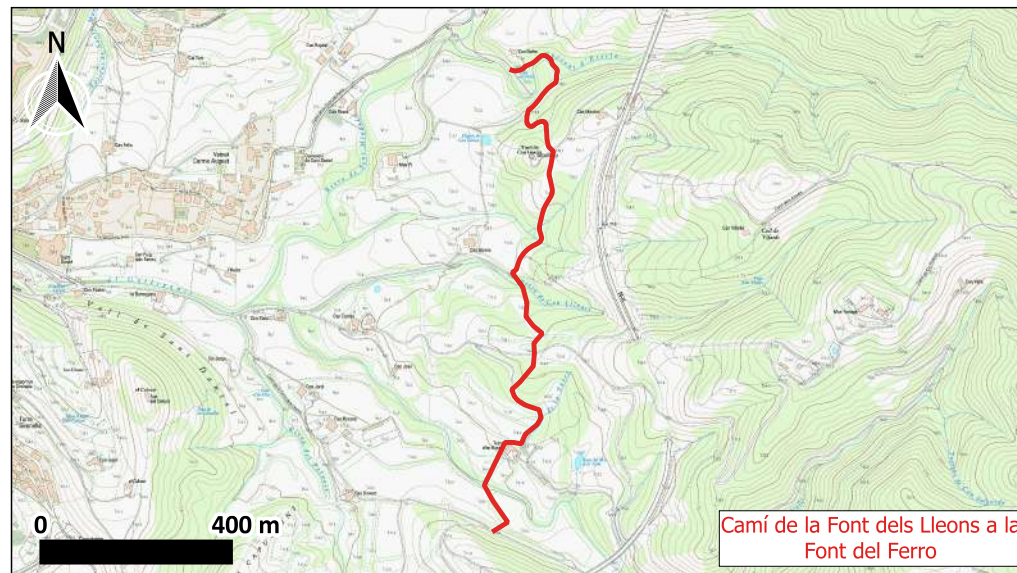
DADES IDENTIFICATIVES

Codi	41
Nom del camí	Camí de la Font dels Lleons a la Font del Ferro
Origen	Camí de la Font dels Lleons
Final	Font del Ferro

DADES GENERALS

Longitud (m)	1.371,07	
Amplada (m)	Màxima	4,40
	Mínima	-1,00
Tipus de ferm	Asfalt	0,00 %
	Formigó	0,00 %
	Terra	100,00 %
	Desaparegut	0,00 %
Referència cadastral	17085A006090030000AQ; 17085A006090020000AG; 17085A005090030000AO; No Cadastrat	
Títol	Immemorial	
Naturalesa	Domini Públic	
Observacions		

PLÀNOL



FOTOGRAFIA



Fitxa 42 - Camí de l'Estela

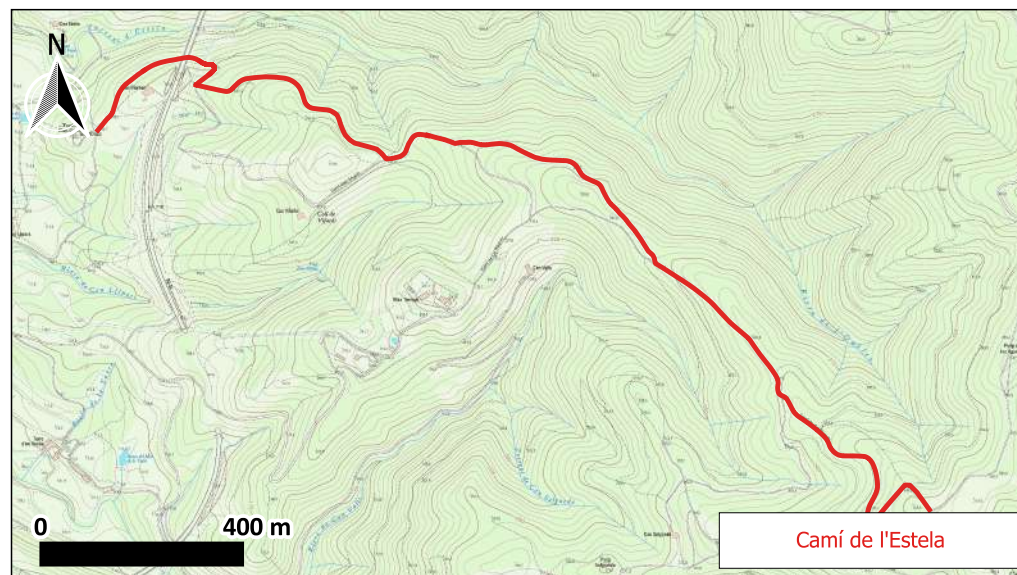
DADES IDENTIFICATIVES

Codi	42
Nom del camí	Camí de l'Estela
Origen	Camí de la Font dels Lleons a la Font del Ferro
Final	Camí del Puig de les Àligues

DADES GENERALS

Longitud (m)	2.561,68	
Amplada (m)	Màxima	5,00
	Mínima	-1,00
Tipus de ferm	Asfalt	0,00 %
	Formigó	0,00 %
	Terra	55,89 %
	Desaparegut	0,00 %
Referència cadastral	17085A005090030000AO; 17085A005090040000AK; No Cadastrat	
Títol	Immemorial	
Naturalesa	Domini Públic	
Observacions		

PLÀNOL



FOTOGRAFIA



Fitxa 43 - Camí del Puig de les Aligues

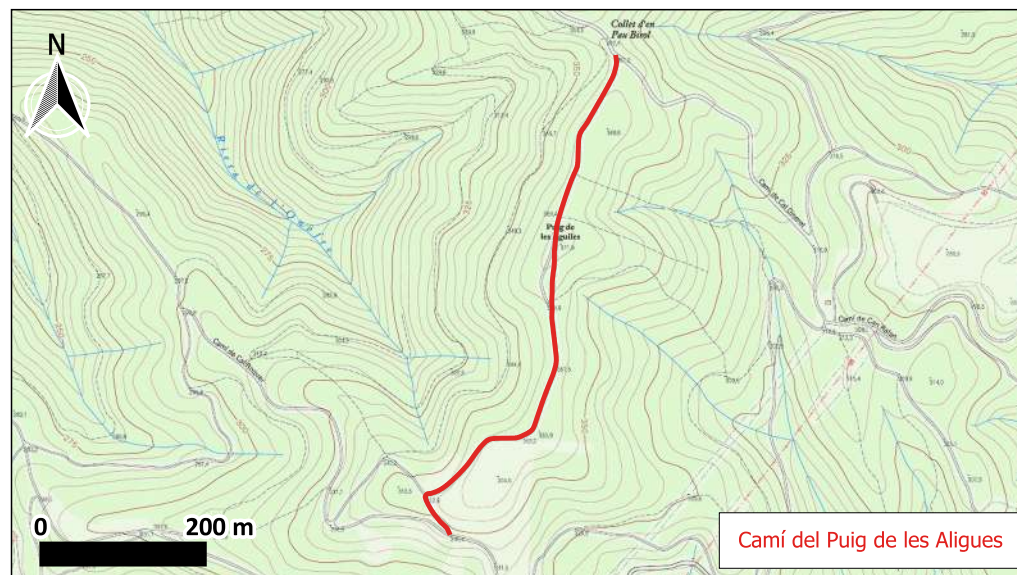
DADES IDENTIFICATIVES

Codi	43
Nom del camí	Camí del Puig de les Aligues
Origen	Camí de l'Estela
Final	Camí de la Casa de les Figues a Sant Miquel

DADES GENERALS

Longitud (m)	687,72	
Amplada (m)	Màxima	5,20
	Mínima	3,60
Tipus de ferm	Asfalt	0,00 %
	Formigó	0,00 %
	Terra	100,00 %
	Desaparegut	0,00 %
Referència cadastral	17085A006090110000AM; 17085A005090050000AR	
Títol	Immemorial	
Naturalesa	Domini Públic	
Observacions		

PLÀNOL



FOTOGRAFIA



Fitxa 44 - Camí de la Casa de les Figues a Sant Miquel

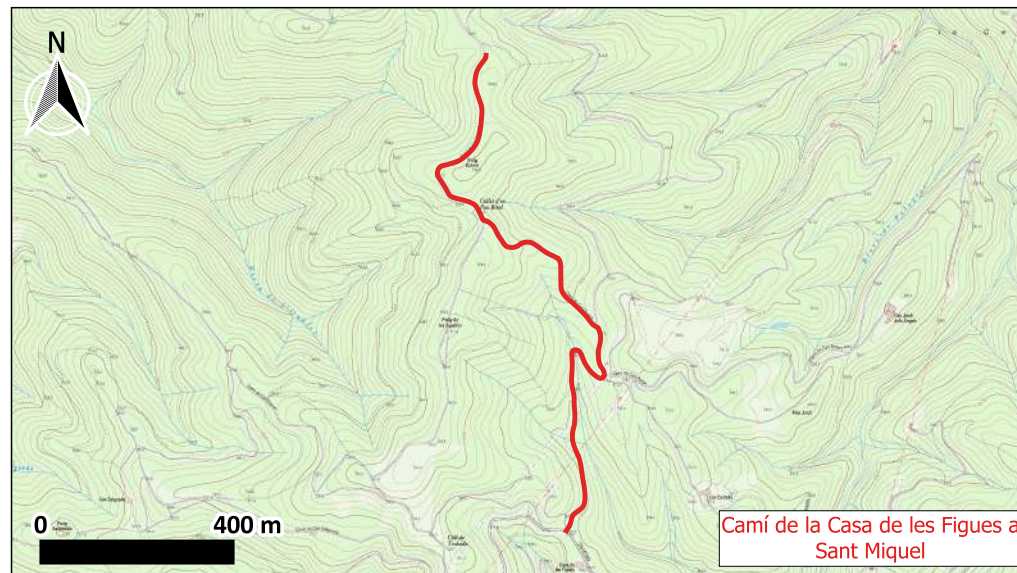
DADES IDENTIFICATIVES

Codi	44
Nom del camí	Camí de la Casa de les Figues a Sant Miquel
Origen	Carretera dels Àngels (GIV-6703)
Final	Límit Terme Municipal de Celrà

DADES GENERALS

Longitud (m)	1.411,86	
Amplada (m)	Màxima	6,00
	Mínima	3,40
Tipus de ferm	Asfalt	0,00 %
	Formigó	0,00 %
	Terra	100,00 %
	Desaparegut	0,00 %
Referència cadastral	17085A007090030000AH; 17085A005090050000AR; No Cadastrat	
Títol	Immemorial	
Naturalesa	Domini Públic	
Observacions		

PLÀNOL



FOTOGRAFIA



Fitxa 45 - Camí de Can Castelló a Sant Miquel

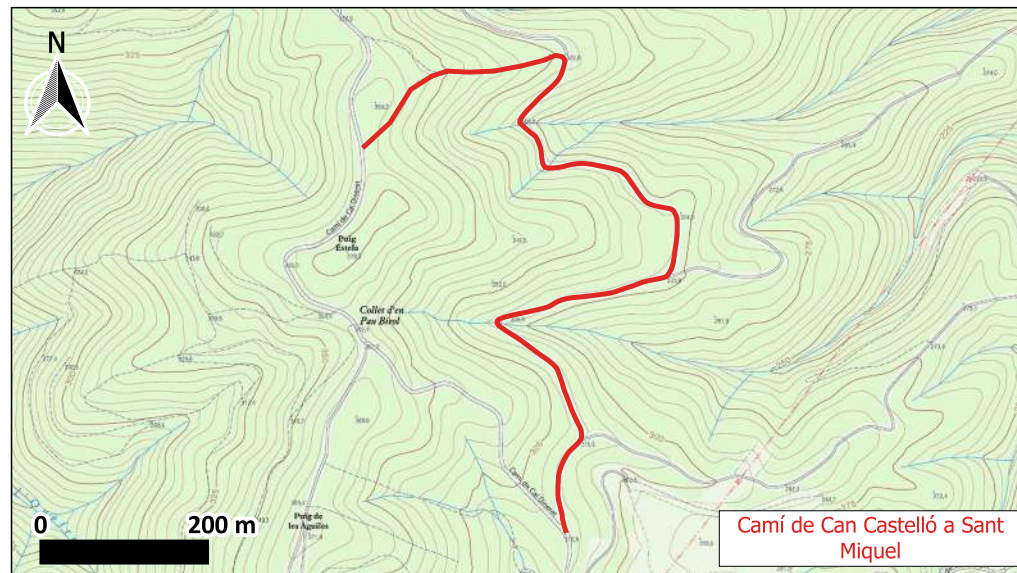
DADES IDENTIFICATIVES

Codi	45
Nom del camí	Camí de Can Castelló a Sant Miquel
Origen	Camí de la Casa de les Figues a Sant Miquel
Final	Camí de la Casa de les Figues a Sant Miquel

DADES GENERALS

Longitud (m)	1.211,54	
Amplada (m)	Màxima	4,00
	Mínima	2,20
Tipus de ferm	Asfalt	0,00 %
	Formigó	0,00 %
	Terra	100,00 %
	Desaparegut	0,00 %
Referència cadastral	17085A007090030000AH; No Cadastrat	
Títol	Immemorial	
Naturalesa	Domini Públic	
Observacions		

PLÀNOL



FOTOGRAFIA



Fitxa 46 - Camí de Mas Tarragó

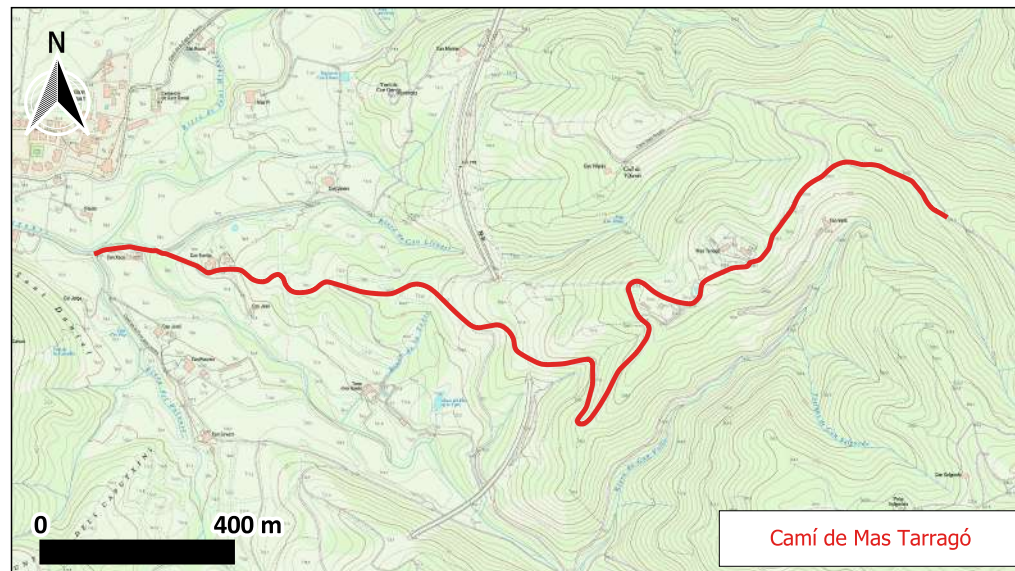
DADES IDENTIFICATIVES

Codi	46
Nom del camí	Camí de Mas Tarragó
Origen	Camí de la Font dels Lleons
Final	Camí de l'Estela

DADES GENERALS

Longitud (m)	2.506,03	
Amplada (m)	Màxima	4,00
	Mínima	3,00
Tipus de ferm	Asfalt	5,06 %
	Formigó	0,00 %
	Terra	94,94 %
	Desaparegut	0,00 %
Referència cadastral	17085A006090040000AP; 17085A006090050000AL; No Cadastrat	
Títol	Immemorial	
Naturalesa	Domini Públic	
Observacions		

PLÀNOL



FOTOGRAFIA



Fitxa 47 - Camí de Sant Miquel al Congost

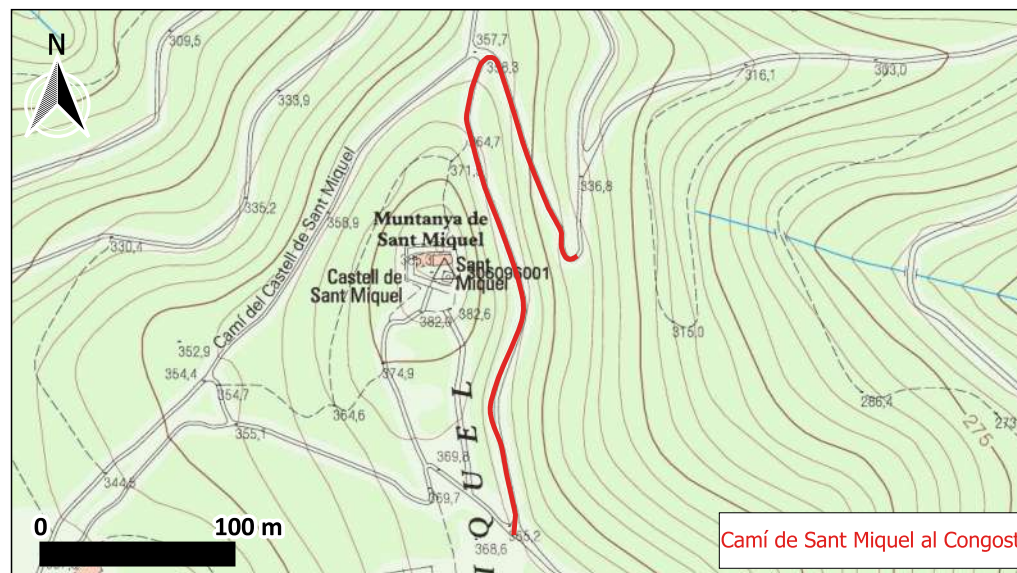
DADES IDENTIFICATIVES

Codi	47
Nom del camí	Camí de Sant Miquel al Congost
Origen	Camí de Sant Daniel a Sant Miquel
Final	Límit Municipal de Celrà

DADES GENERALS

Longitud (m)	376,36	
Amplada (m)	Màxima	3,80
	Mínima	3,60
Tipus de ferm	Asfalt	0,00 %
	Formigó	0,00 %
	Terra	100,00 %
	Desaparegut	0,00 %
Referència cadastral	No Cadastrat	
Títol	Immemorial	
Naturalesa	Domini Públic	
Observacions		

PLÀNOL



FOTOGRAFIA



Fitxa 48 - Camí de Girona als Àngels

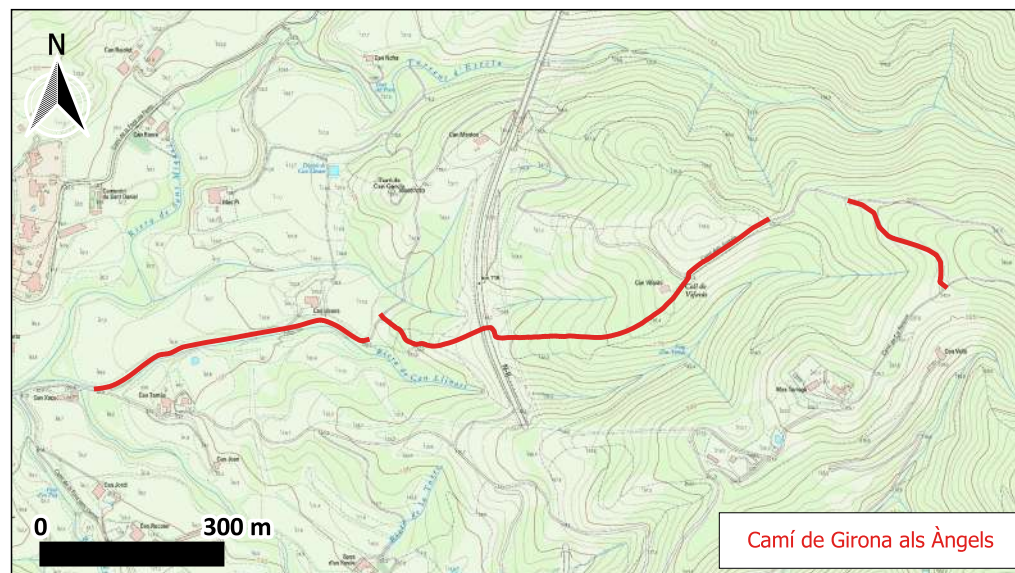
DADES IDENTIFICATIVES

Codi	48
Nom del camí	Camí de Girona als Àngels
Origen	Camí de Mas Tarragó
Final	Camí de Mas Tarragó

DADES GENERALS

Longitud (m)	1.449,56	
Amplada (m)	Màxima	4,40
	Mínima	3,50
Tipus de ferm	Asfalt	0,00 %
	Formigó	0,00 %
	Terra	32,85 %
	Desaparegut	0,00 %
Referència cadastral	17085A006090020000AG; No Cadastrat	
Títol	Immemorial	
Naturalesa	Domini Públic	
Observacions		

PLÀNOL



FOTOGRAFIA



Fitxa 49 - Camí de la Font dels Lleons

DADES IDENTIFICATIVES

Codi	49
Nom del camí	Camí de la Font dels Lleons
Origen	Camí del Barri Vell al Calvari
Final	Camí de la Font dels Lleons al Coll de Trobada

DADES GENERALS

Longitud (m)	1.773,57	
Amplada (m)	Màxima	4,70
	Mínima	3,30
Tipus de ferm	Asfalt	54,24 %
	Formigó	2,72 %
	Terra	43,04 %
	Desaparegut	0,00 %
Referència cadastral	17085A006090060000AT; 17085A006090070000AF	
Títol	Immemorial	
Naturalesa	Domini Públic	
Observacions		

PLÀNOL



FOTOGRAFIA



Fitxa 50 - Camí de la Font dels Lleons al Coll de Trobada

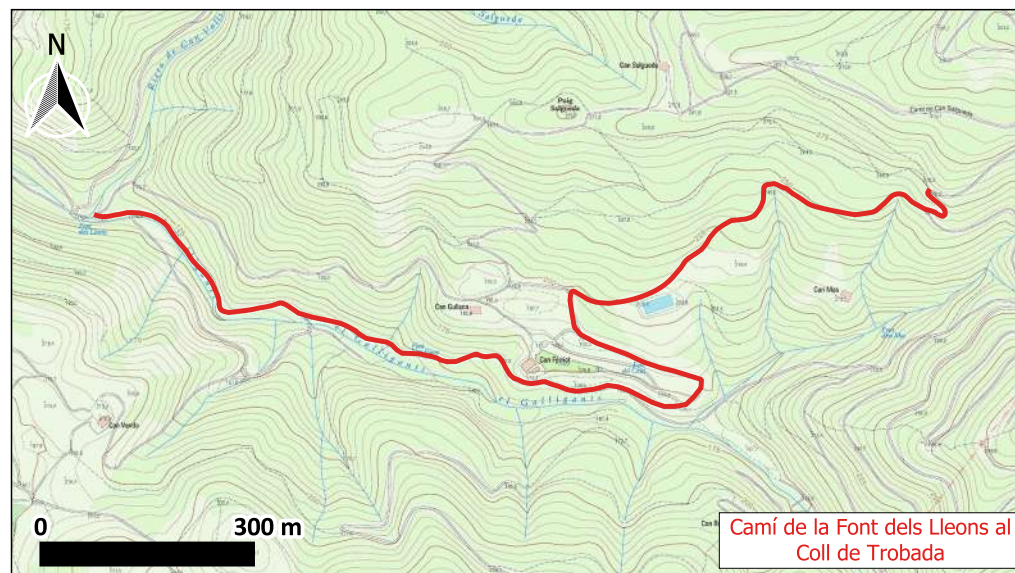
DADES IDENTIFICATIVES

Codi	50
Nom del camí	Camí de la Font dels Lleons al Coll de Trobada
Origen	Camí de la Font dels Lleons
Final	Camí de la Font dels Lleons a la Ctra.dels Àngels

DADES GENERALS

Longitud (m)	1.922,53	
Amplada (m)	Màxima	3,20
	Mínima	2,80
Tipus de ferm	Asfalt	0,00 %
	Formigó	1,22 %
	Terra	98,78 %
	Desaparegut	0,00 %
Referència cadastral	17085A006090070000AF; No Cadastrat	
Títol	Immemorial	
Naturalesa	Domini Públic	
Observacions		

PLÀNOL



FOTOGRAFIA



Fitxa 51 - Camí de la Font dels Lleons a la Carretera dels Àngels

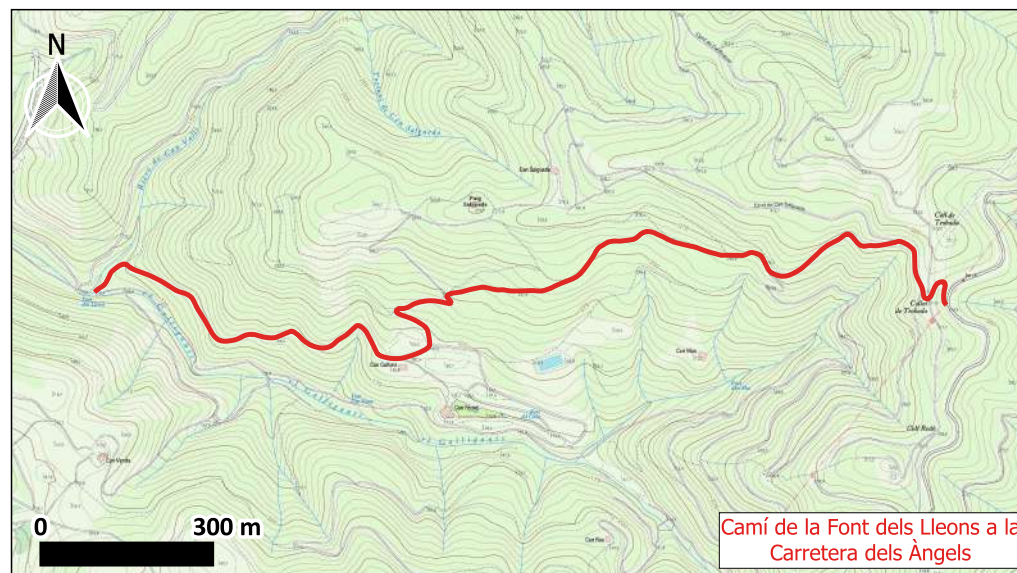
DADES IDENTIFICATIVES

Codi	51
Nom del camí	Camí de la Font dels Lleons a la Carretera dels Àngels
Origen	Camí de la Font dels Lleons
Final	Carretera dels Àngels (GIV-6703)

DADES GENERALS

Longitud (m)	2.023,66	
Amplada (m)	Màxima	4,20
	Mínima	3,00
Tipus de ferm	Asfalt	0,00 %
	Formigó	0,00 %
	Terra	100,00 %
	Desaparegut	0,00 %
Referència cadastral	17085A006090070000AF; No Cadastrat	
Títol	Immemorial	
Naturalesa	Domini Públic	
Observacions		

PLÀNOL



FOTOGRAFIA



Fitxa 52 - Camí de Can Venda a la Carretera dels Àngels

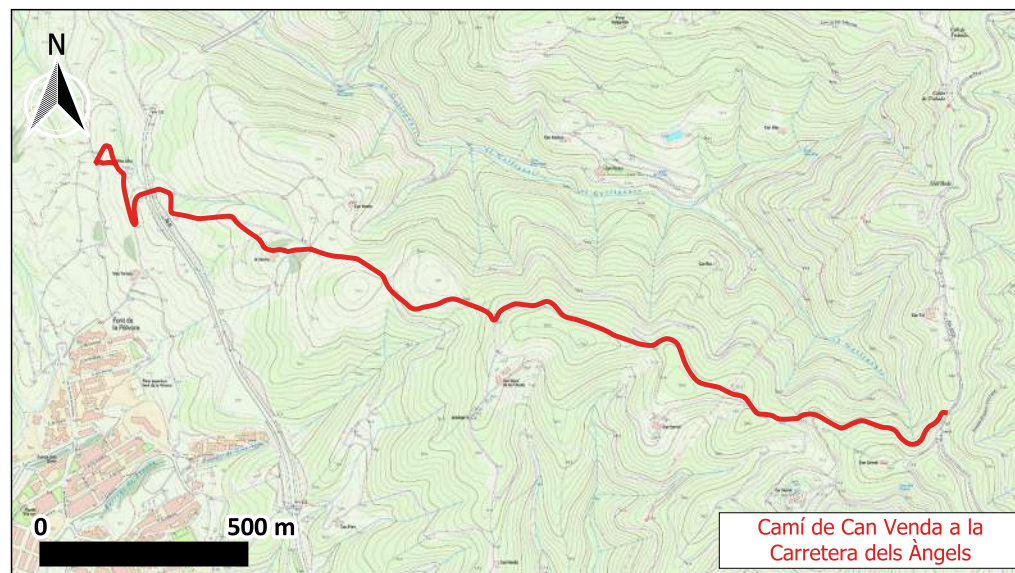
DADES IDENTIFICATIVES

Codi	52
Nom del camí	Camí de Can Venda a la Carretera dels Àngels
Origen	Camí de Can Sirvent a la Font de la Pólvora
Final	Carretera dels Àngels (GIV-6703)

DADES GENERALS

Longitud (m)	2.697,19	
Amplada (m)	Màxima	7,50
	Mínima	3,00
Tipus de ferm	Asfalt	0,00 %
	Formigó	1,39 %
	Terra	98,61 %
	Desaparegut	0,00 %
Referència cadastral	17085A009090070000AD; 17085A009090050000AK; No Cadastrat	
Títol	Immemorial	
Naturalesa	Domini Públic	
Observacions		

PLÀNOL



FOTOGRAFIA



Fitxa 53 - Camí de Can Martí de les Vinyes a Quart

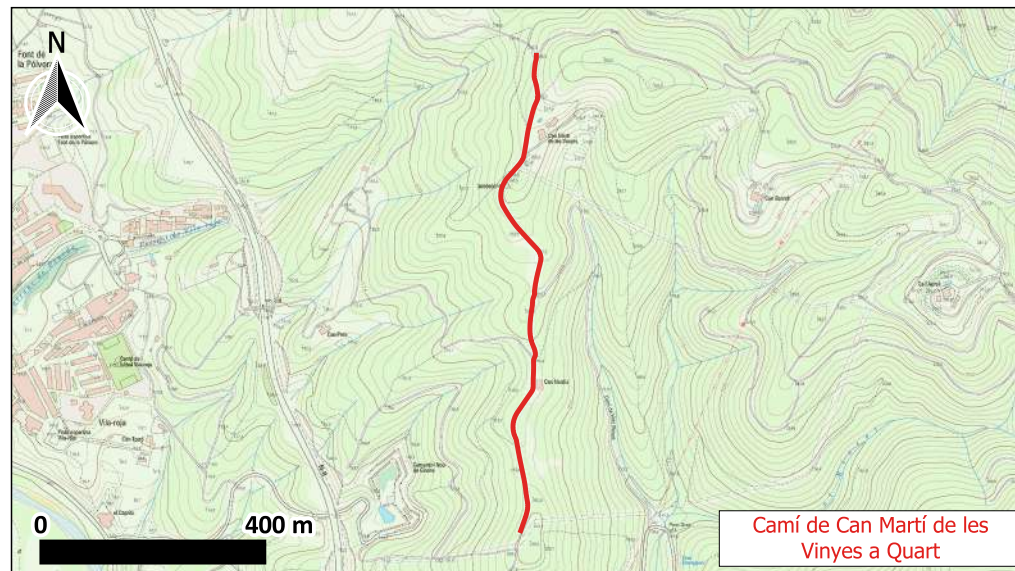
DADES IDENTIFICATIVES

Codi	53
Nom del camí	Camí de Can Martí de les Vinyes a Quart
Origen	Camí de Can Venda a la Carretera dels Àngels
Final	Límit Terme Municipal de Quart

DADES GENERALS

Longitud (m)	906,71	
Amplada (m)	Màxima	3,90
	Mínima	2,20
Tipus de ferm	Asfalt	0,00 %
	Formigó	0,00 %
	Terra	100,00 %
	Desaparegut	0,00 %
Referència cadastral	17085A009090050000AK; No Cadastrat	
Títol	Immemorial	
Naturalesa	Domini Públic	
Observacions		

PLÀNOL



FOTOGRAFIA



Fitxa 54 - Camí del Coll de Trobada a la Carretera dels Àngels

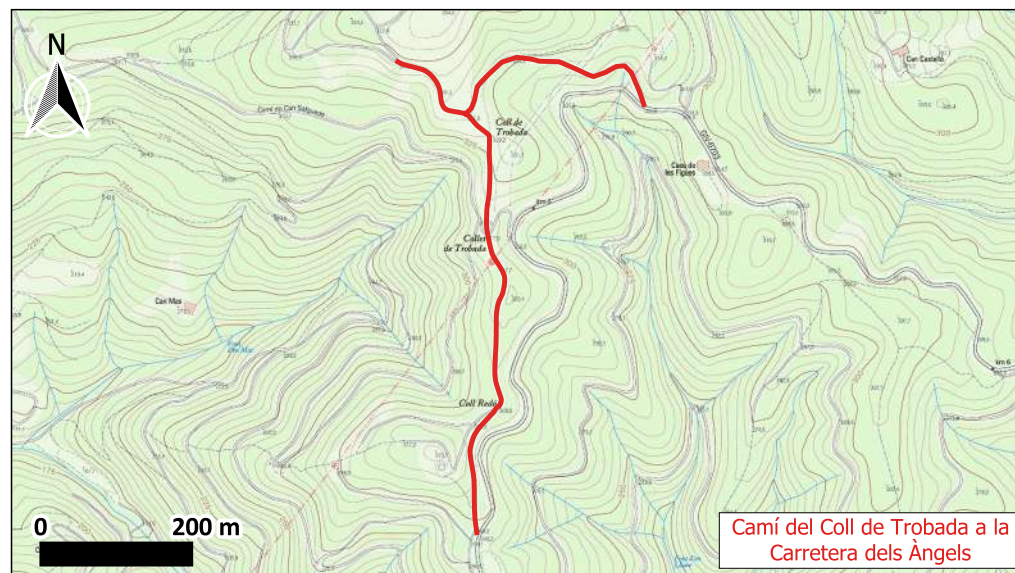
DADES IDENTIFICATIVES

Codi	54
Nom del camí	Camí del Coll de Trobada a la Carretera dels Àngels
Origen	Carretera dels Àngels (GIV-6703)
Final	Camí de la Font dels Lleons a la Carretera dels Àngels

DADES GENERALS

Longitud (m)	1.030,01	
Amplada (m)	Màxima	3,00
	Mínima	2,40
Tipus de ferm	Asfalt	0,00 %
	Formigó	0,00 %
	Terra	100,00 %
	Desaparegut	0,00 %
Referència cadastral	17085A007090040000AW; 17085A006090110000AM; No Cadastrat	
Títol	Immemorial	
Naturalesa	Domini Públic	
Observacions		

PLÀNOL



FOTOGRAFIA



Fitxa 55 - Camí del Dipòsit de Coll Redó

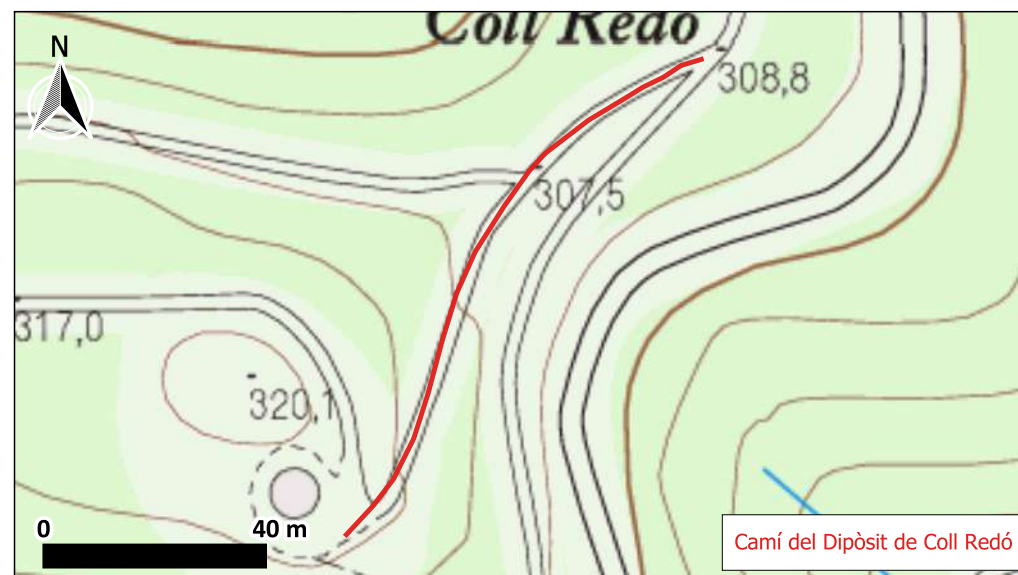
DADES IDENTIFICATIVES

Codi	55
Nom del camí	Camí del Dipòsit de Coll Redó
Origen	Camí del Coll de Trobada a la Carretera dels Àngels
Final	Dipòsit de Coll Redó

DADES GENERALS

Longitud (m)	111,45	
Amplada (m)	Màxima	3,40
	Mínima	2,50
Tipus de ferm	Asfalt	0,00 %
	Formigó	0,00 %
	Terra	100,00 %
	Desaparegut	0,00 %
Referència cadastral	No Cadastrat	
Títol		
Naturalesa	Patrimonial	
Observacions		

PLÀNOL



FOTOGRAFIA



Fitxa 56 - Camí de la Costa Dreta

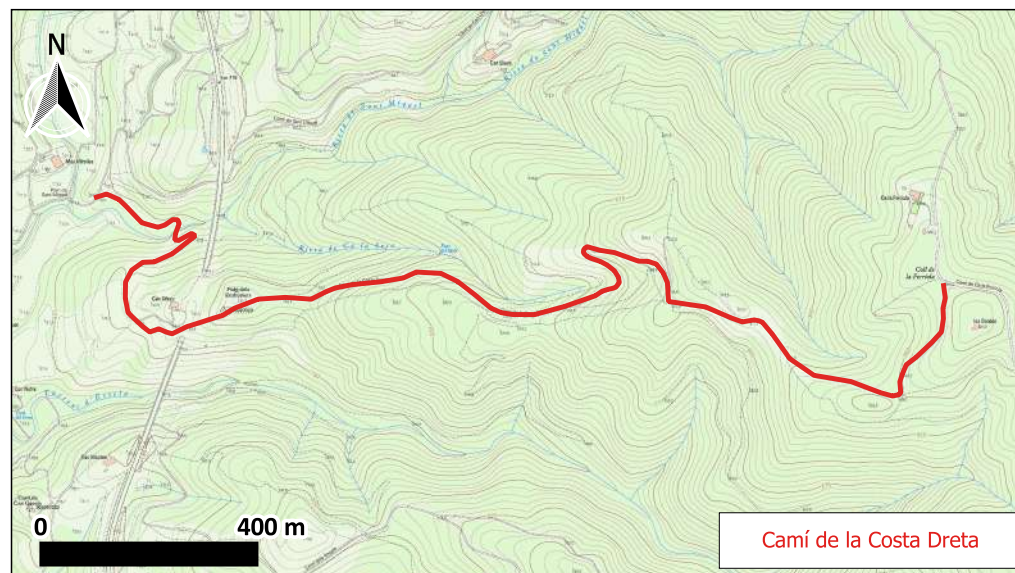
DADES IDENTIFICATIVES

Codi	56
Nom del camí	Camí de la Costa Dreta
Origen	Camí de Sant Daniel a Sant Miquel
Final	Límit Terme Municipal de Celrà

DADES GENERALS

Longitud (m)	2.483,91	
Amplada (m)	Màxima	4,20
	Mínima	3,40
Tipus de ferm	Asfalt	0,00 %
	Formigó	0,00 %
	Terra	100,00 %
	Desaparegut	0,00 %
Referència cadastral	No Cadastrat	
Títol	Immemorial	
Naturalesa	Domini Públic	
Observacions		

PLÀNOL



FOTOGRAFIA



Fitxa 57 - Camí de la Font del ferro a Sant Miquel

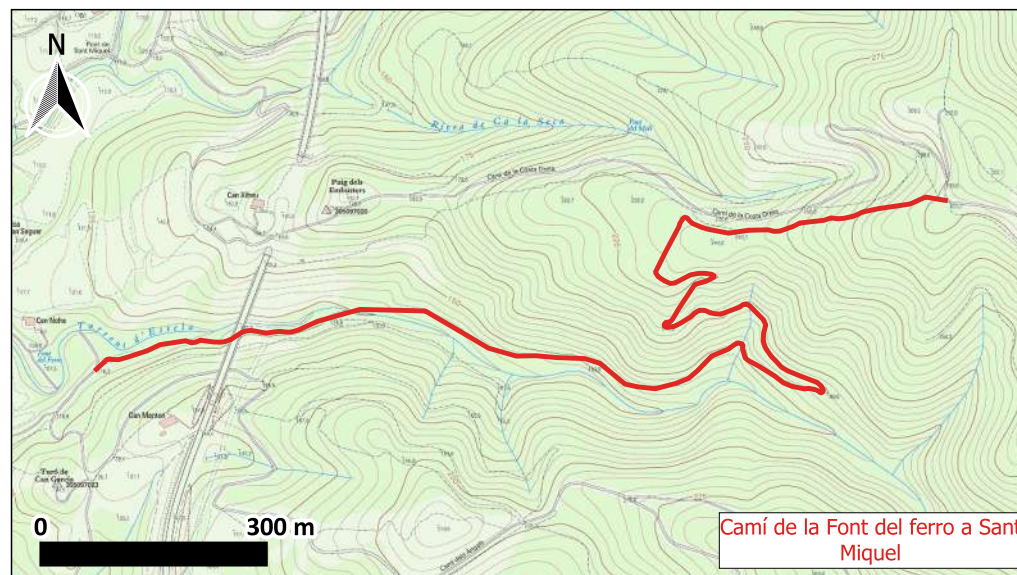
DADES IDENTIFICATIVES

Codi	57
Nom del camí	Camí de la Font del ferro a Sant Miquel
Origen	Font del Ferro
Final	Camí de la Costa Dreta

DADES GENERALS

Longitud (m)	1.979,80	
Amplada (m)	Màxima	3,00
	Mínima	-1,00
Tipus de ferm	Asfalt	0,00 %
	Formigó	0,00 %
	Terra	15,74 %
	Desaparegut	0,00 %
Referència cadastral	No Cadastrat	
Títol	Immemorial	
Naturalesa	Domini Públic	
Observacions		

PLÀNOL



FOTOGRAFIA



Fitxa 58 - Camí de la Font del ferro als Àngels

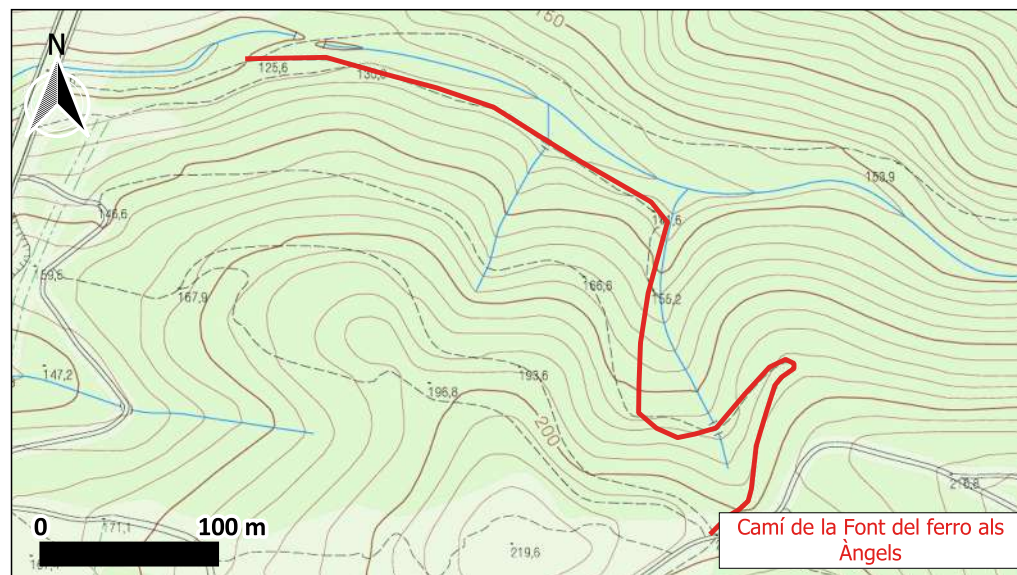
DADES IDENTIFICATIVES

Codi	58
Nom del camí	Camí de la Font del ferro als Àngels
Origen	Camí de la Font del ferro a Sant Miquel
Final	Camí de l'Estela

DADES GENERALS

Longitud (m)	591,96	
Amplada (m)	Màxima	3,20
	Mínima	2,70
Tipus de ferm	Asfalt	0,00 %
	Formigó	0,00 %
	Terra	100,00 %
	Desaparegut	0,00 %
Referència cadastral	No Cadastrat	
Títol	Immemorial	
Naturalesa	Domini Públic	
Observacions		

PLÀNOL



FOTOGRAFIA



Fitxa 59 - Camí de Sant Miquel per Can Lliure

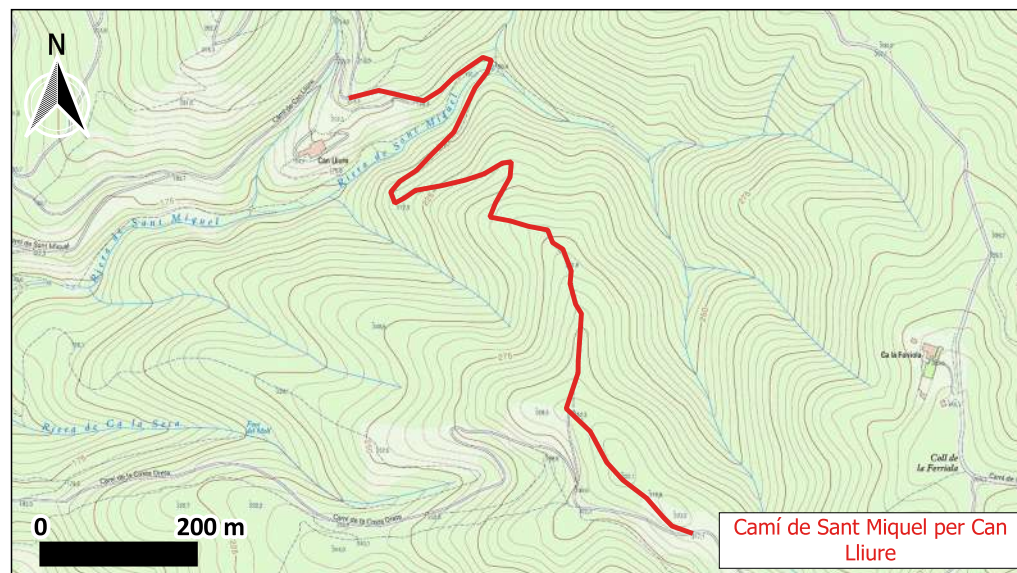
DADES IDENTIFICATIVES

Codi	59
Nom del camí	Camí de Sant Miquel per Can Lliure
Origen	Camí de la Costa Dreta
Final	Camí de Sant Daniel a Sant Miquel

DADES GENERALS

Longitud (m)	1.221,90	
Amplada (m)	Màxima	0,00
	Mínima	0,00
Tipus de ferm	Asfalt	0,00 %
	Formigó	0,00 %
	Terra	100,00 %
	Desaparegut	0,00 %
Referència cadastral	No Cadastrat	
Títol	Immemorial	
Naturalesa	Domini Públic	
Observacions		

PLÀNOL



FOTOGRAFIA



Fitxa 60 - Camí de Can Manton als Àngels

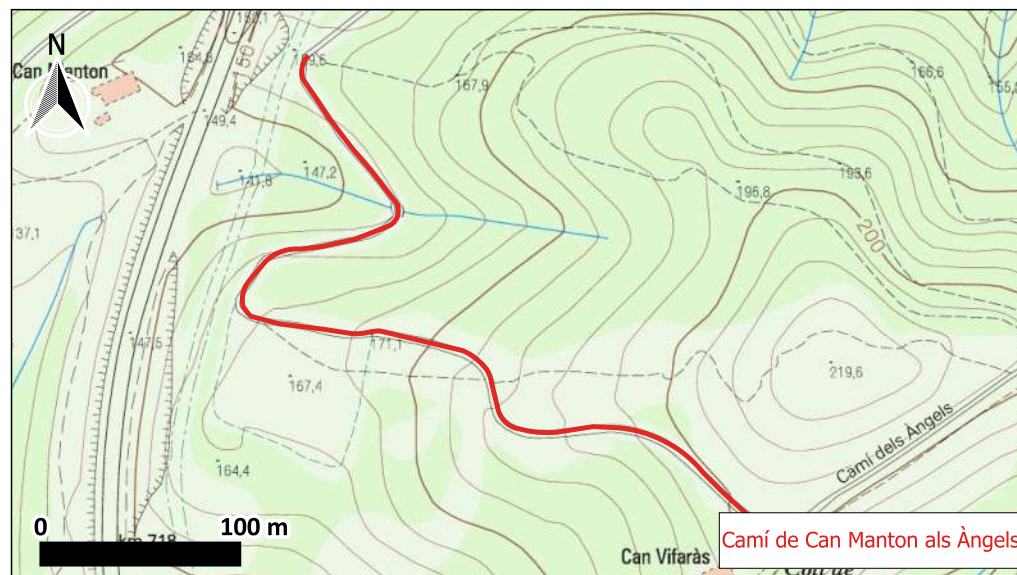
DADES IDENTIFICATIVES

Codi	60
Nom del camí	Camí de Can Manton als Àngels
Origen	Camí de l'Estela
Final	Camí de Girona als Àngels

DADES GENERALS

Longitud (m)	520,43	
Amplada (m)	Màxima	5,00
	Mínima	3,00
Tipus de ferm	Asfalt	0,00 %
	Formigó	0,00 %
	Terra	100,00 %
	Desaparegut	0,00 %
Referència cadastral	No Cadastrat	
Títol	Immemorial	
Naturalesa	Domini Públic	
Observacions		

PLÀNOL



FOTOGRAFIA



Fitxa 61 - Camí de Can Gafarrot

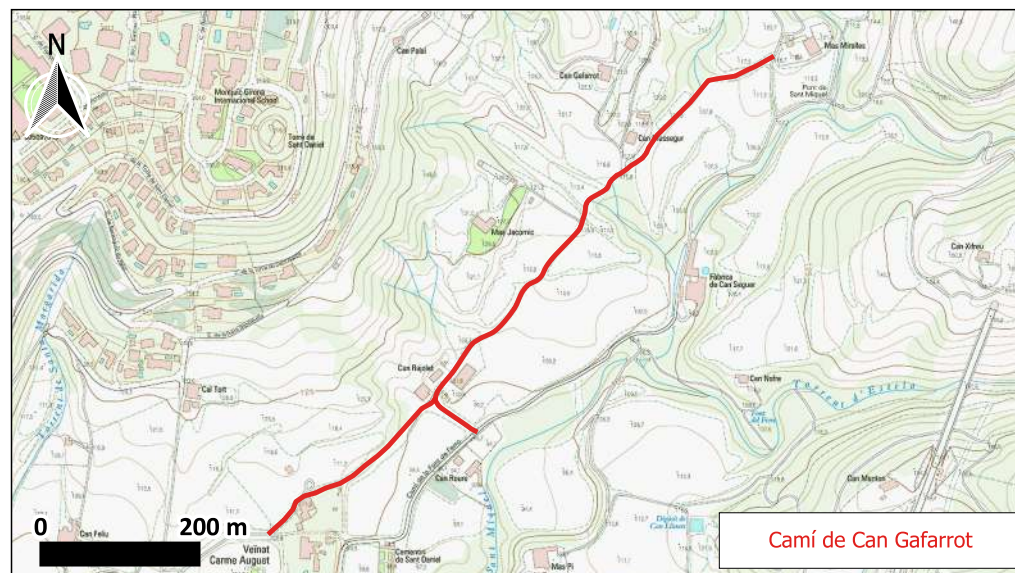
DADES IDENTIFICATIVES

Codi	61
Nom del camí	Camí de Can Gafarrot
Origen	Camins del Veïnat de Carme Auguet
Final	Camí de Mas Miralles a Montjuïc

DADES GENERALS

Longitud (m)	966,54	
Amplada (m)	Màxima	3,20
	Mínima	2,80
Tipus de ferm	Asfalt	0,00 %
	Formigó	0,00 %
	Terra	80,25 %
	Desaparegut	19,75 %
Referència cadastral	17085A004090060000AZ; No Cadastrat	
Títol	Immemorial	
Naturalesa	Domini Públic	
Observacions		

PLÀNOL



FOTOGRAFIA



Fitxa 62 - Camí del Cementiri de Sant Daniel

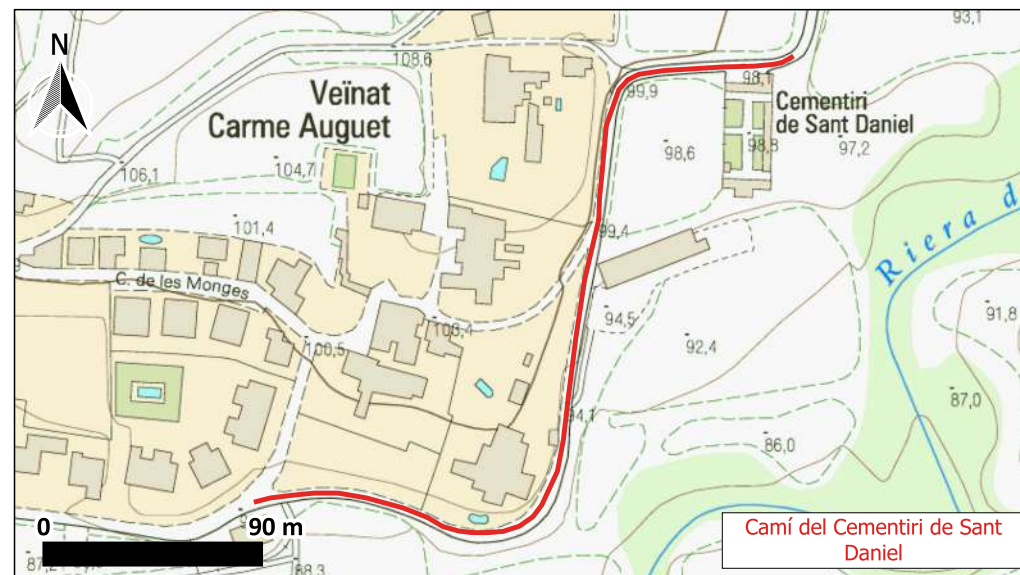
DADES IDENTIFICATIVES

Codi	62
Nom del camí	Camí del Cementiri de Sant Daniel
Origen	Carrer del Tambor Ansó
Final	Camí de la Font del Ferro

DADES GENERALS

Longitud (m)	374,11	
Amplada (m)	Màxima	5,00
	Mínima	3,40
Tipus de ferm	Asfalt	100,00 %
	Formigó	0,00 %
	Terra	0,00 %
	Desaparegut	0,00 %
Referència cadastral	17085A004090010000AX	
Títol	Immemorial	
Naturalesa	Domini Públic	
Observacions		

PLÀNOL



FOTOGRAFIA



Fitxa 63 - Camins del Veïnat de Carme Auguet

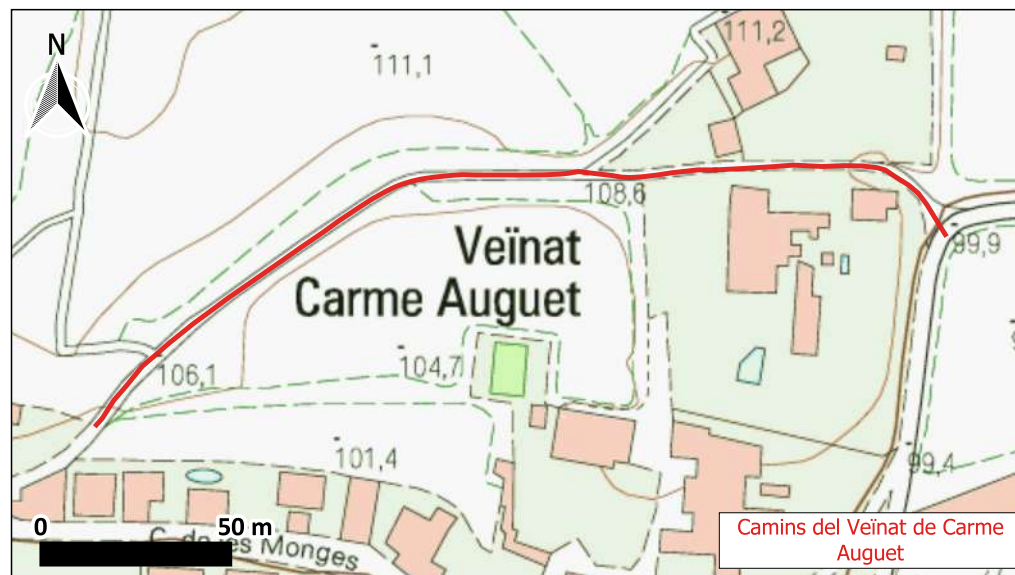
DADES IDENTIFICATIVES

Codi	63
Nom del camí	Camins del Veïnat de Carme Auguet
Origen	Carrer de Les Monges
Final	Camí del Cementiri de Sant Daniel

DADES GENERALS

Longitud (m)	254,02	
Amplada (m)	Màxima	3,20
	Mínima	2,30
Tipus de ferm	Asfalt	100,00 %
	Formigó	0,00 %
	Terra	0,00 %
	Desaparegut	0,00 %
Referència cadastral	17085A004090020000AI; 17085A004090050000AS; No Cadastrat	
Títol	Immemorial	
Naturalesa	Domini Públic	
Observacions		

PLÀNOL



FOTOGRAFIA



Fitxa 64 - Camí de Cal Tort al Veïnat de Carme Auguet

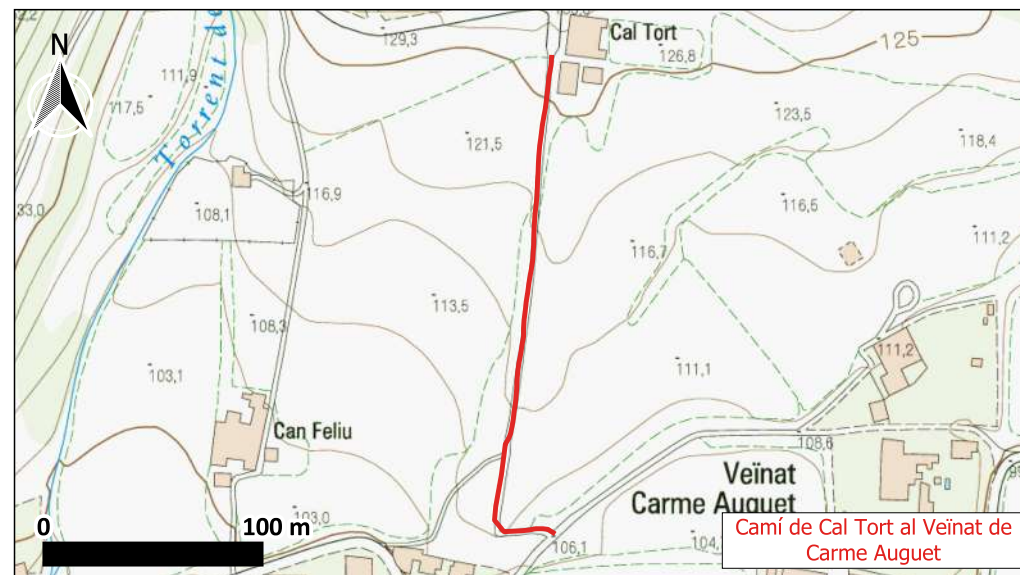
DADES IDENTIFICATIVES

Codi	64
Nom del camí	Camí de Cal Tort al Veïnat de Carme Auguet
Origen	Camins del Veïnat de Carme Auguet
Final	Cal Tort

DADES GENERALS

Longitud (m)	243,50	
Amplada (m)	Màxima	2,50
	Mínima	-1,00
Tipus de ferm	Asfalt	0,00 %
	Formigó	0,00 %
	Terra	100,00 %
	Desaparegut	0,00 %
Referència cadastral	17085A004090030000AJ; No Cadastrat	
Títol	Immemorial	
Naturalesa	Domini Públic	
Observacions		

PLÀNOL



FOTOGRAFIA



Fitxa 65 - Camí de Montjuic al veïnat de Carme Auguet

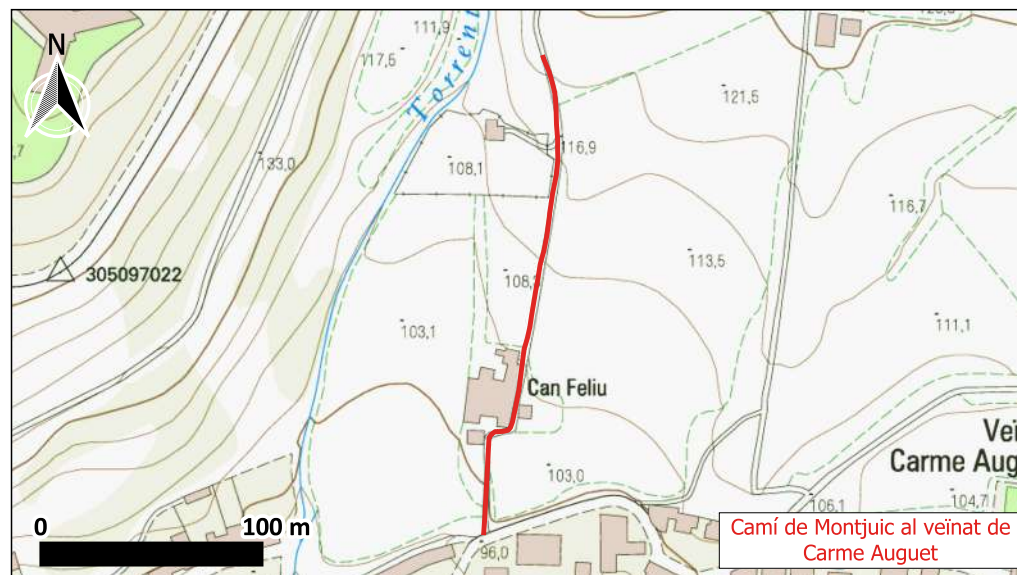
DADES IDENTIFICATIVES

Codi	65
Nom del camí	Camí de Montjuic al veïnat de Carme Auguet
Origen	Carrer de Les Monges
Final	Carrer de la Torre Suchet

DADES GENERALS

Longitud (m)	224,20	
Amplada (m)	Màxima	3,30
	Mínima	2,70
Tipus de ferm	Asfalt	0,00 %
	Formigó	100,00 %
	Terra	0,00 %
	Desaparegut	0,00 %
Referència cadastral	17085A004090040000AE; No Cadastrat	
Títol	Immemorial	
Naturalesa	Domini Públic	
Observacions		

PLÀNOL



FOTOGRAFIA



Fitxa 66 - Camí del Barri Vell al Calvari

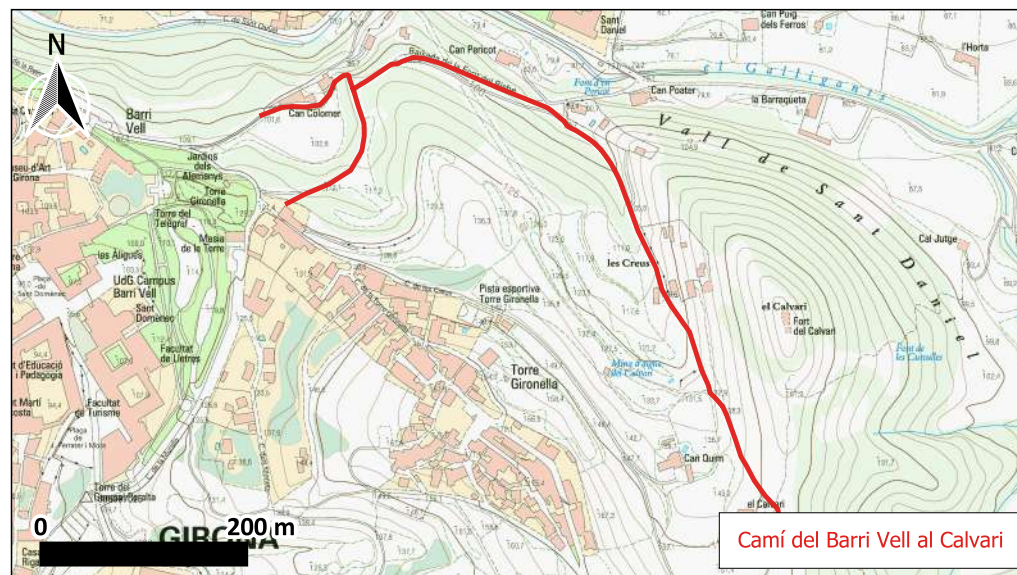
DADES IDENTIFICATIVES

Codi	66
Nom del camí	Camí del Barri Vell al Calvari
Origen	Barri Vell
Final	Ermита del Calvari

DADES GENERALS

Longitud (m)	957,30	
Amplada (m)	Màxima	4,40
	Mínima	-1,00
Tipus de ferm	Asfalt	0,00 %
	Formigó	33,43 %
	Terra	66,57 %
	Desaparegut	0,00 %
Referència cadastral	17085A009090120000AI; 17085A009090110000AX; 17085A009090100000AD	
Títol	Immemorial	
Naturalesa	Domini Públic	
Observacions		

PLÀNOL



FOTOGRAFIA



Fitxa 67 - Camí del Calvari

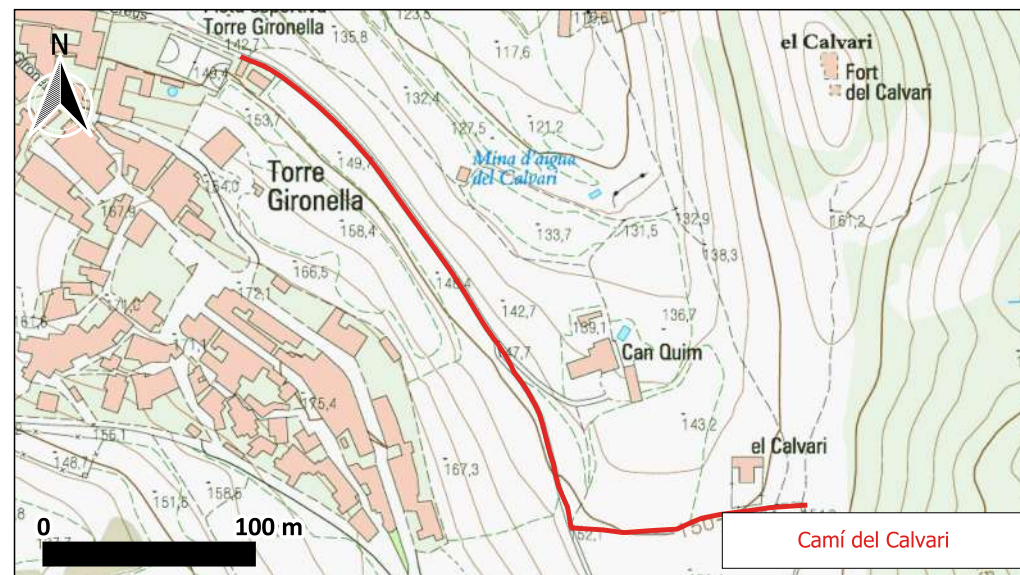
DADES IDENTIFICATIVES

Codi	67
Nom del camí	Camí del Calvari
Origen	Carrer de Les Creus
Final	Ermita del Calvari

DADES GENERALS

Longitud (m)	391,69	
Amplada (m)	Màxima	3,40
	Mínima	1,80
Tipus de ferm	Asfalt	0,00 %
	Formigó	0,00 %
	Terra	100,00 %
	Desaparegut	0,00 %
Referència cadastral	17085A009090140000AE; 17085A009090130000AJ	
Títol	Immemorial	
Naturalesa	Domini Públic	
Observacions		

PLÀNOL



FOTOGRAFIA



Fitxa 68 - Camí de la Font de la Pólvora al Calvari

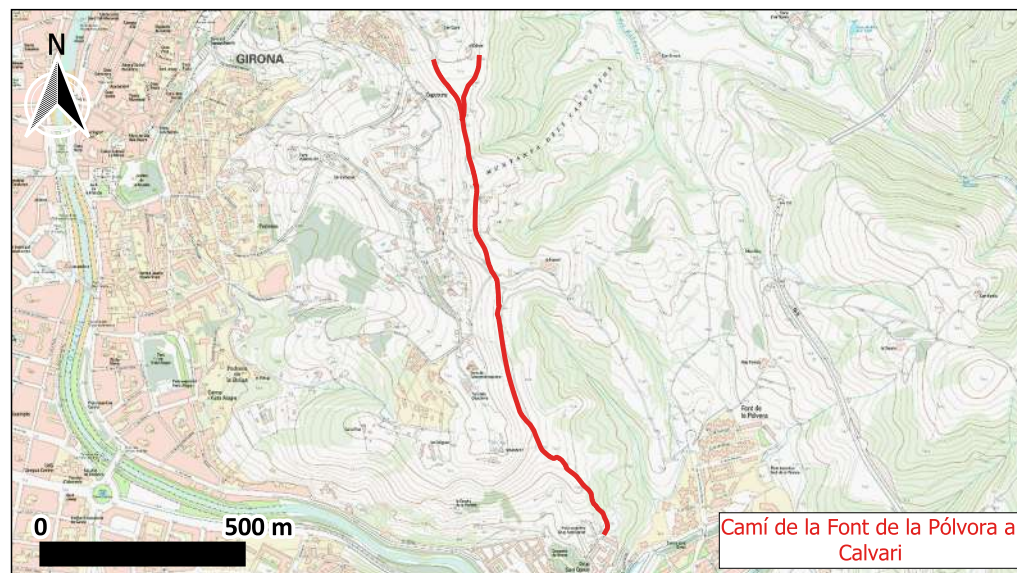
DADES IDENTIFICATIVES

Codi	68
Nom del camí	Camí de la Font de la Pólvora al Calvari
Origen	Barri de la Font de la Pólvora
Final	Camí del Calvari

DADES GENERALS

Longitud (m)	1.450,50	
Amplada (m)	Màxima	3,00
	Mínima	1,80
Tipus de ferm	Asfalt	0,00 %
	Formigó	0,00 %
	Terra	54,69 %
	Desaparegut	0,00 %
Referència cadastral	17085A009090140000AE; 17085A009090100000AD	
Títol	Immemorial	
Naturalesa	Domini Públic	
Observacions		

PLÀNOL



FOTOGRAFIA



Fitxa 69 - Camí del Polvorí a la Font de la Pólvara

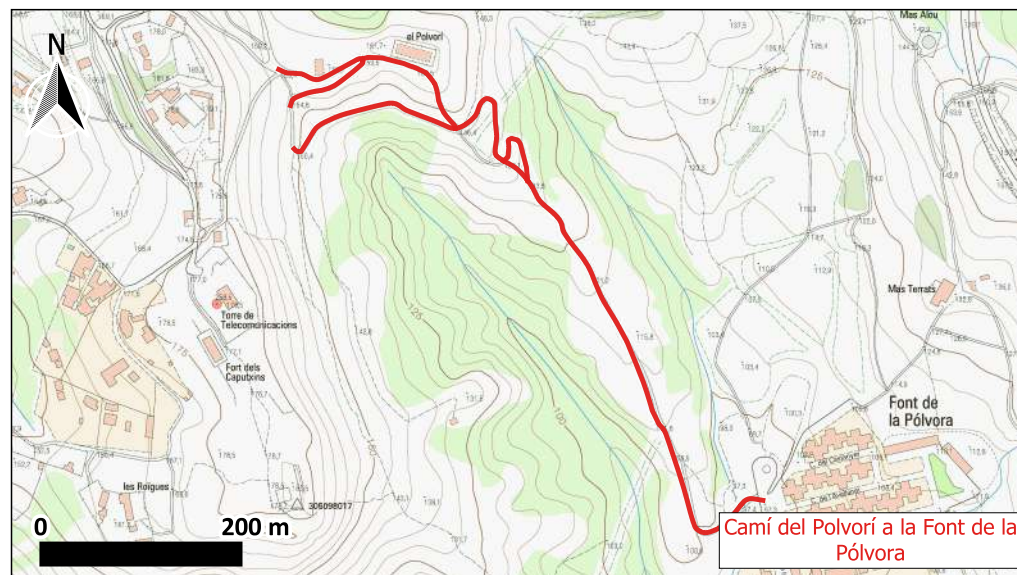
DADES IDENTIFICATIVES

Codi	69
Nom del camí	Camí del Polvorí a la Font de la Pólvara
Origen	Polvorí
Final	Barri de la Font de la Pólvara

DADES GENERALS

Longitud (m)	1.189,69	
Amplada (m)	Màxima	3,00
	Mínima	-1,00
Tipus de ferm	Asfalt	0,00 %
	Formigó	0,00 %
	Terra	100,00 %
	Desaparegut	0,00 %
Referència cadastral	17085A009090030000AM; No Cadastrat	
Títol	Immemorial	
Naturalesa	Domini Públic	
Observacions		

PLÀNOL



FOTOGRAFIA



Fitxa 70 - Camí de Can Sirvent a la Font de la Pólvora

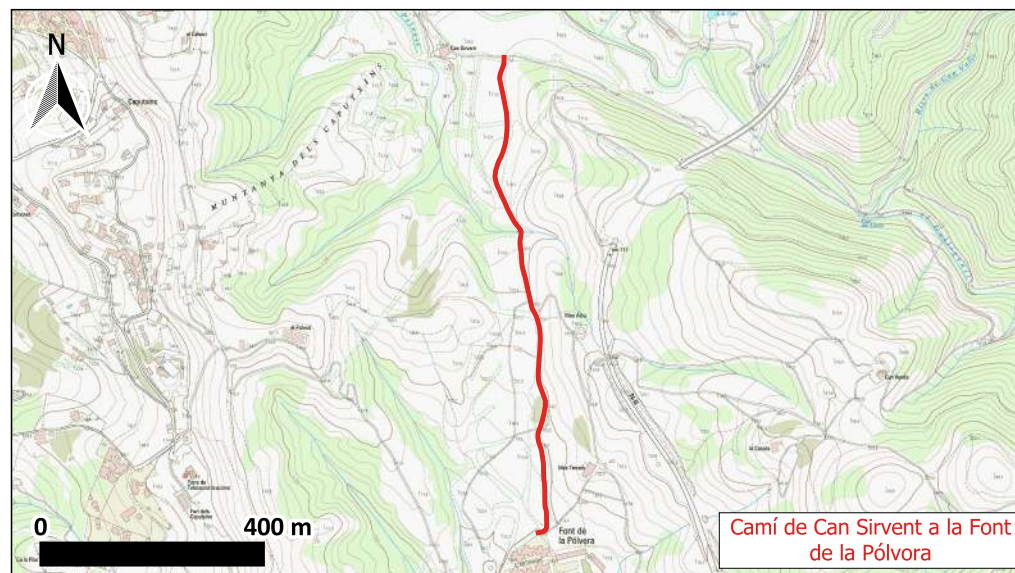
DADES IDENTIFICATIVES

Codi	70
Nom del camí	Camí de Can Sirvent a la Font de la Pólvora
Origen	Camí de la Font dels Lleons
Final	Barri de la Font de la pólvora

DADES GENERALS

Longitud (m)	890,20	
Amplada (m)	Màxima	3,00
	Mínima	-1,00
Tipus de ferm	Asfalt	0,00 %
	Formigó	0,00 %
	Terra	100,00 %
	Desaparegut	0,00 %
Referència cadastral	17085A009090040000AO	
Títol	Immemorial	
Naturalesa	Domini Públic	
Observacions		

PLÀNOL



FOTOGRAFIA



Fitxa 71 - Camí del Polvorí a Can Sirvent

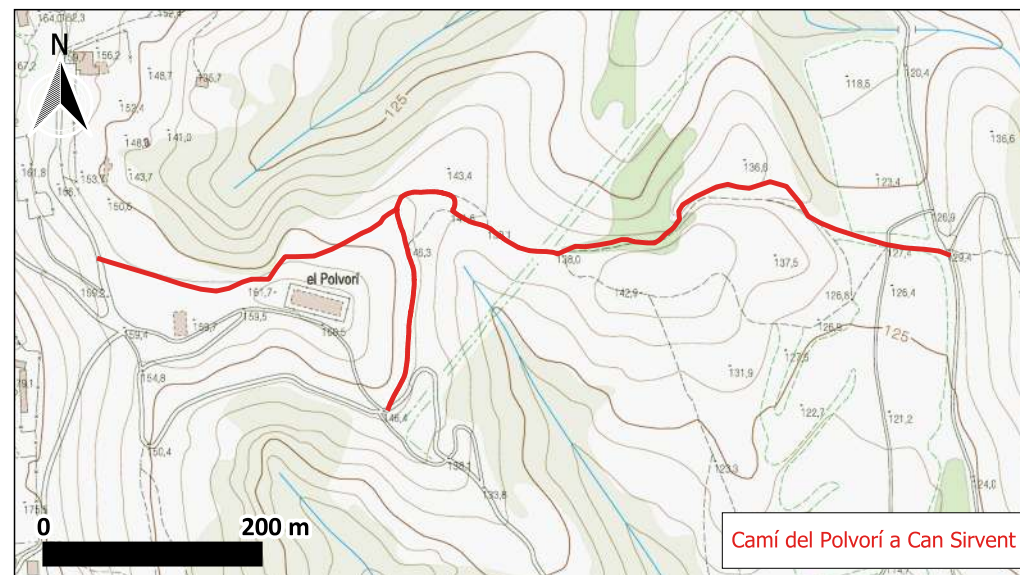
DADES IDENTIFICATIVES

Codi	71
Nom del camí	Camí del Polvorí a Can Sirvent
Origen	Polvorí
Final	Camí de Can Sirvent a la Font de la Pólvora

DADES GENERALS

Longitud (m)	810,48	
Amplada (m)	Màxima	3,00
	Mínima	-1,00
Tipus de ferm	Asfalt	0,00 %
	Formigó	0,00 %
	Terra	0,00 %
	Desaparegut	65,66 %
Referència cadastral	17085A009090090000AI; 17085A009090080000AX	
Títol	Immemorial	
Naturalesa	Domini Públic	
Observacions		

PLÀNOL



FOTOGRAFIA



Fitxa 72 - Camí dels Caputxins

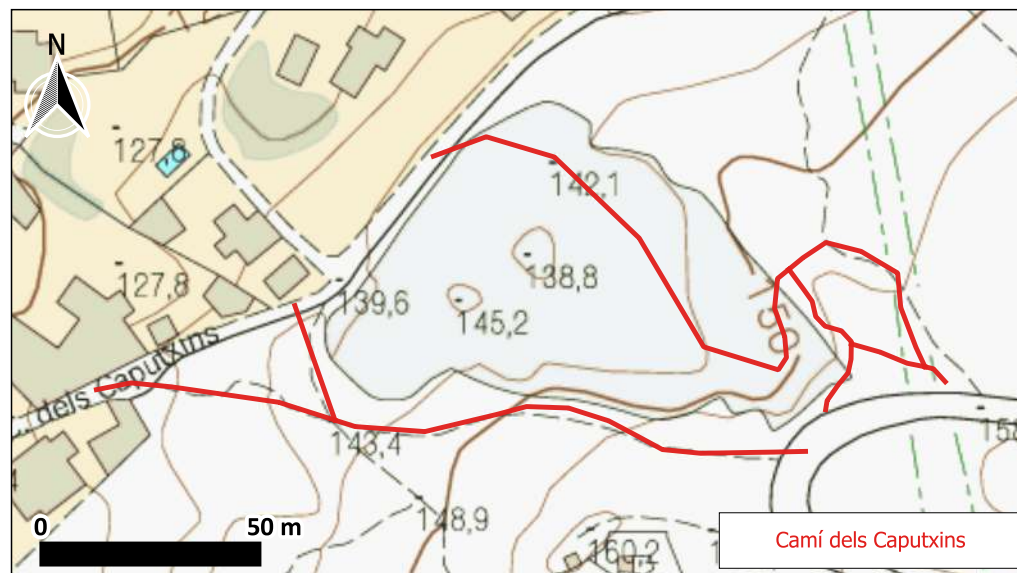
DADES IDENTIFICATIVES

Codi	72
Nom del camí	Camí dels Caputxins
Origen	Carrer dels Caputxins
Final	Torre d'Alfons XII

DADES GENERALS

Longitud (m)	434,85	
Amplada (m)	Màxima	5,00
	Mínima	-1,00
Tipus de ferm	Asfalt	0,00 %
	Formigó	0,00 %
	Terra	55,59 %
	Desaparegut	0,00 %
Referència cadastral	17085A010090020000AU; No Cadastrat	
Títol	Immemorial	
Naturalesa	Domini Públic	
Observacions		

PLÀNOL



FOTOGRAFIA



Fitxa 73 - Camí de la Ferradura

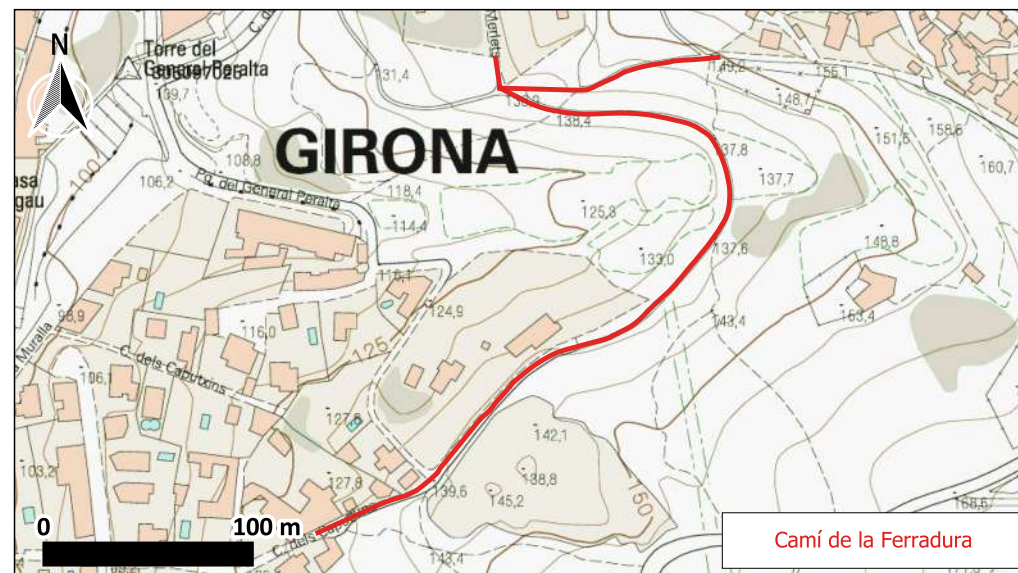
DADES IDENTIFICATIVES

Codi	73
Nom del camí	Camí de la Ferradura
Origen	Carrer dels Caputxins
Final	Carrer dels Merlets

DADES GENERALS

Longitud (m)	521,32	
Amplada (m)	Màxima	5,00
	Mínima	2,20
Tipus de ferm	Asfalt	0,00 %
	Formigó	38,73 %
	Terra	61,27 %
	Desaparegut	0,00 %
Referència cadastral	17085A010090010000AZ	
Títol	Immemorial	
Naturalesa	Domini Públic	
Observacions		

PLÀNOL



FOTOGRAFIA



Fitxa 74 - Camí de la Pujada a la Torre d'Alfons XII i Torre Gironella

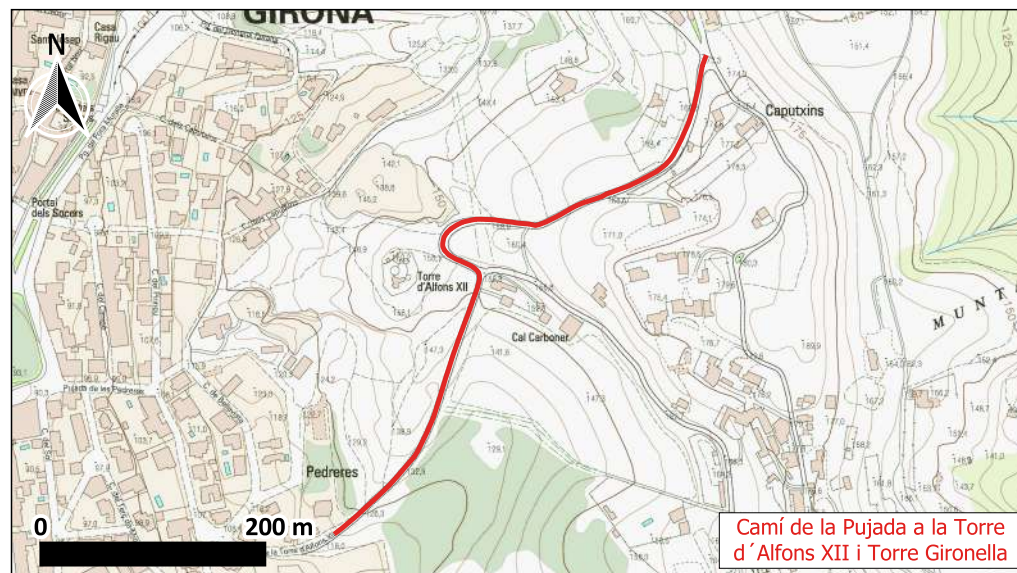
DADES IDENTIFICATIVES

Codi	74
Nom del camí	Camí de la Pujada a la Torre d'Alfons XII i Torre Gironella
Origen	Pedrerres
Final	Camí de Torre Gironella al Fort dels Caputxins

DADES GENERALS

Longitud (m)	639,93	
Amplada (m)	Màxima	5,00
	Mínima	5,00
Tipus de ferm	Asfalt	100,00 %
	Formigó	0,00 %
	Terra	0,00 %
	Desaparegut	0,00 %
Referència cadastral	17085A010090030000AH	
Títol	Immemorial	
Naturalesa	Domini Públic	
Observacions		

PLÀNOL



Camí de la Pujada a la Torre d'Alfons XII i Torre Gironella

FOTOGRAFIA



Fitxa 75 - Camí de La Torre Gironella al Fort dels Caputxins

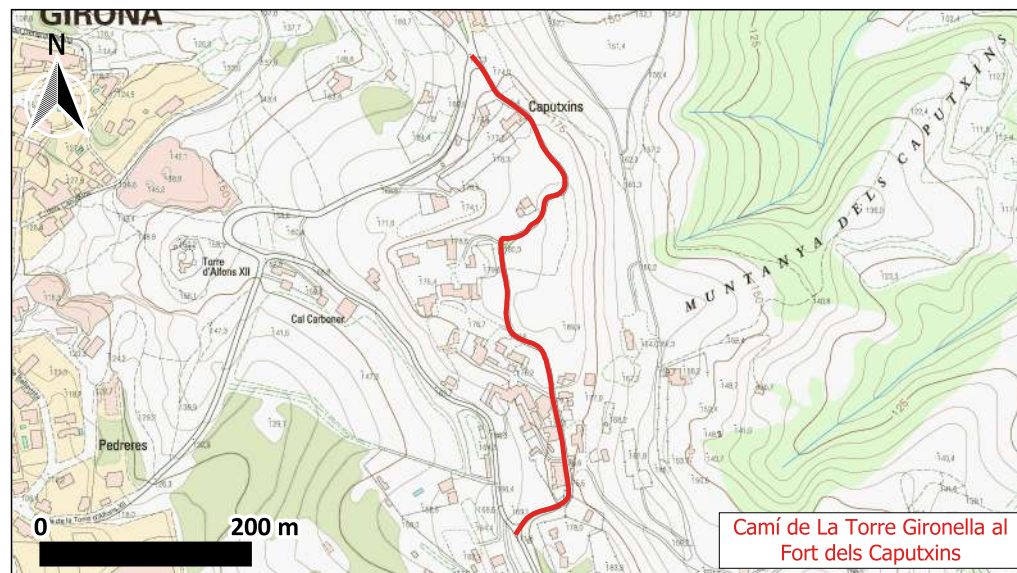
DADES IDENTIFICATIVES

Codi	75
Nom del camí	Camí de La Torre Gironella al Fort dels Caputxins
Origen	Camí de la Pujada a la Torre d'Alfons XII i Torre Gironella
Final	Camí de la Torre de Telecomunicacions i Fort dels caputxins

DADES GENERALS

Longitud (m)	570,03	
Amplada (m)	Màxima	2,90
	Mínima	2,60
Tipus de ferm	Asfalt	100,00 %
	Formigó	0,00 %
	Terra	0,00 %
	Desaparegut	0,00 %
Referència cadastral	No Cadastrat	
Títol	Immemorial	
Naturalesa	Domini Públic	
Observacions		

PLÀNOL



Camí de La Torre Gironella al Fort dels Caputxins

FOTOGRAFIA



Fitxa 76 - Camí de la Torre de Telecomunicacions i Fort dels caputxins

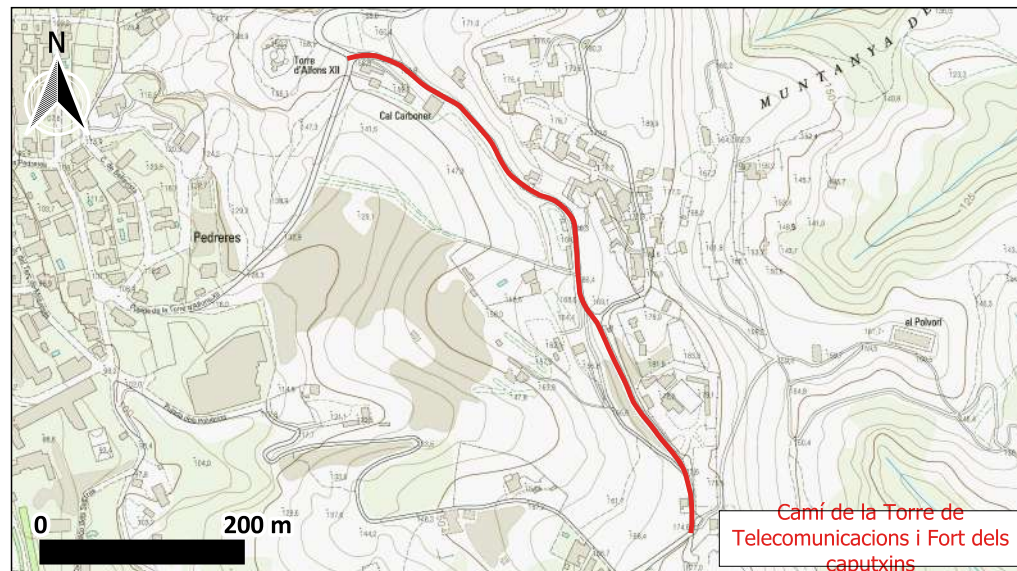
DADES IDENTIFICATIVES

Codi	76
Nom del camí	Camí de la Torre de Telecomunicacions i Fort dels caputxins
Origen	Torre d'Alfons XII
Final	Torre de Telecomunicacions

DADES GENERALS

Longitud (m)	622,06	
Amplada (m)	Màxima	3,20
	Mínima	2,80
Tipus de ferm	Asfalt	100,00 %
	Formigó	0,00 %
	Terra	0,00 %
	Desaparegut	0,00 %
Referència cadastral	17085A010090040000AW; No Cadastrat	
Títol	Immemorial	
Naturalesa	Domini Públic	
Observacions		

PLÀNOL



Camí de la Torre de Telecomunicacions i Fort dels caputxins

FOTOGRAFIA



Fitxa 77 - Camí de la Pujada dels Polvorins

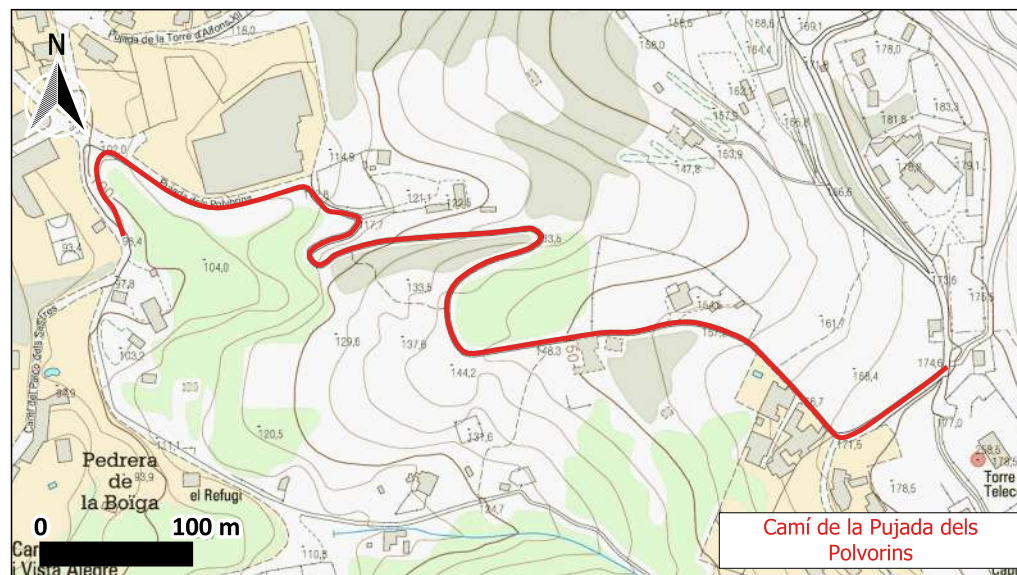
DADES IDENTIFICATIVES

Codi	77
Nom del camí	Camí de la Pujada dels Polvorins
Origen	Camí del Palco dels Sastres
Final	Camí de la Torre de Telecomunicacions i Fort dels caputxins

DADES GENERALS

Longitud (m)	933,46	
Amplada (m)	Màxima	4,90
	Mínima	2,80
Tipus de ferm	Asfalt	100,00 %
	Formigó	0,00 %
	Terra	0,00 %
	Desaparegut	0,00 %
Referència cadastral	17085A010090040000AW	
Títol	Immemorial	
Naturalesa	Domini Públic	
Observacions		

PLÀNOL



FOTOGRAFIA



Fitxa 78 - Camí del Disseminat Caputxins

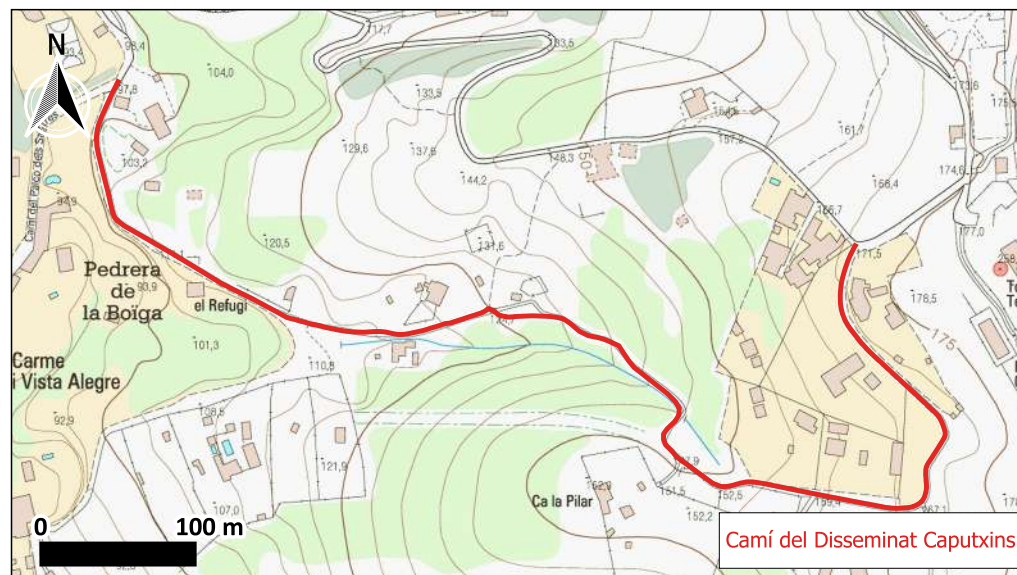
DADES IDENTIFICATIVES

Codi	78
Nom del camí	Camí del Disseminat Caputxins
Origen	Camí del Palco dels Sastres
Final	Camí de la Pujada dels Polvorins

DADES GENERALS

Longitud (m)	904,51	
Amplada (m)	Màxima	3,10
	Mínima	2,80
Tipus de ferm	Asfalt	100,00 %
	Formigó	0,00 %
	Terra	0,00 %
	Desaparegut	0,00 %
Referència cadastral	17085A010090080000AG	
Títol	Immemorial	
Naturalesa	Domini Públic	
Observacions		

PLÀNOL



FOTOGRAFIA



Fitxa 79 - Camí de la Torre de Comunicacions al Polvorí

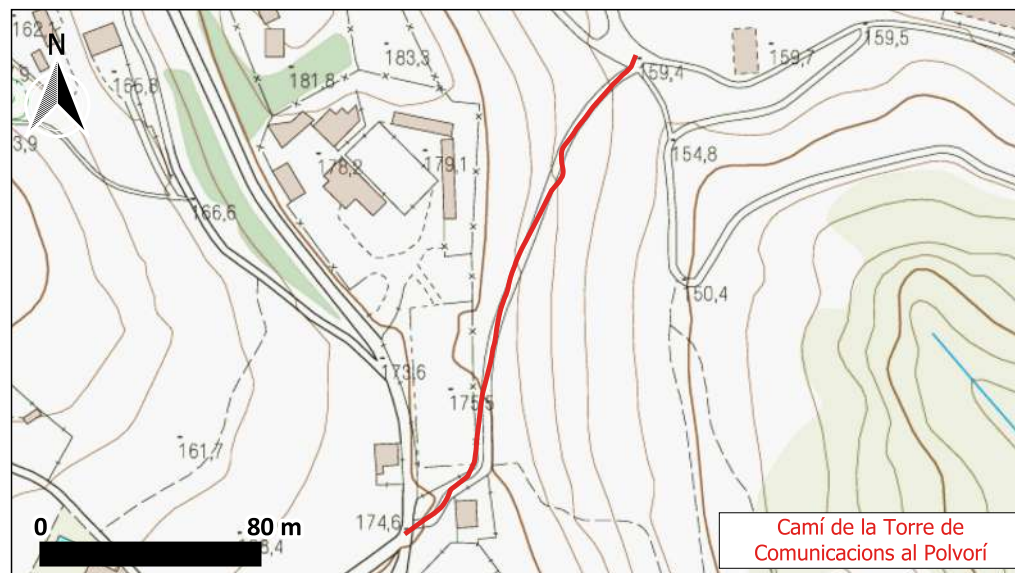
DADES IDENTIFICATIVES

Codi	79
Nom del camí	Camí de la Torre de Comunicacions al Polvorí
Origen	Torre de Comunicacions
Final	Camí del Polvorí a la Font de la Pólvora

DADES GENERALS

Longitud (m)	199,74	
Amplada (m)	Màxima	2,50
	Mínima	2,00
Tipus de ferm	Asfalt	0,00 %
	Formigó	0,00 %
	Terra	0,00 %
	Desaparegut	0,00 %
Referència cadastral	17085A010090070000AY	
Títol	Immemorial	
Naturalesa	Domini Públic	
Observacions		

PLÀNOL



FOTOGRAFIA



Fitxa 80 - Camí de Torre Gironella al Polvorí

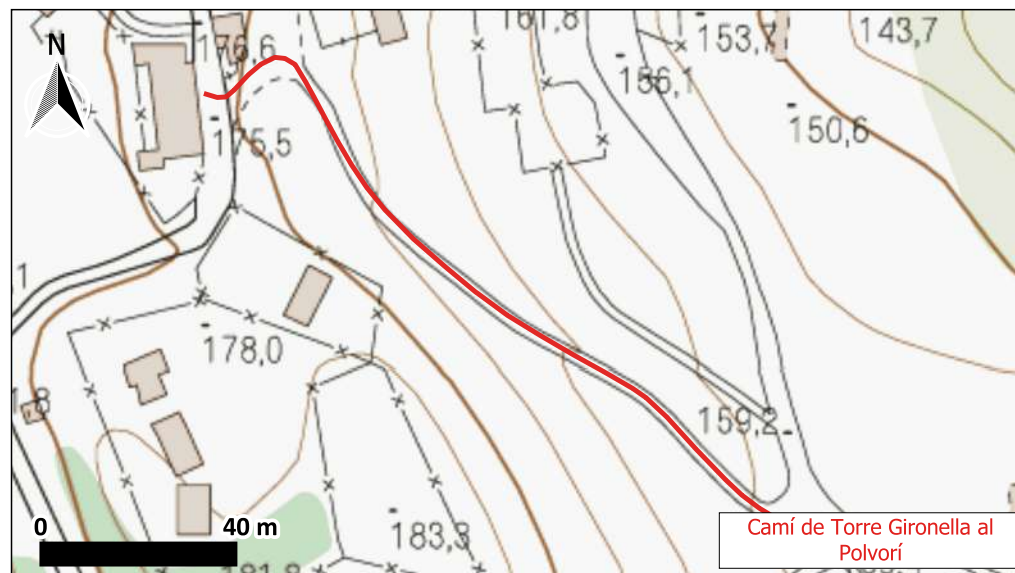
DADES IDENTIFICATIVES

Codi	80
Nom del camí	Camí de Torre Gironella al Polvorí
Origen	Camí de La Torre Gironella al Fort dels Caputxins
Final	Camí del Polvorí a la Font de la Pólvora

DADES GENERALS

Longitud (m)	171,48	
Amplada (m)	Màxima	4,00
	Mínima	2,80
Tipus de ferm	Asfalt	0,00 %
	Formigó	100,00 %
	Terra	0,00 %
	Desaparegut	0,00 %
Referència cadastral	No Cadastrat	
Títol	Immemorial	
Naturalesa	Domini Públic	
Observacions		

PLÀNOL



FOTOGRAFIA



Fitxa 81 - Camí dels Caputxins al Polvorí

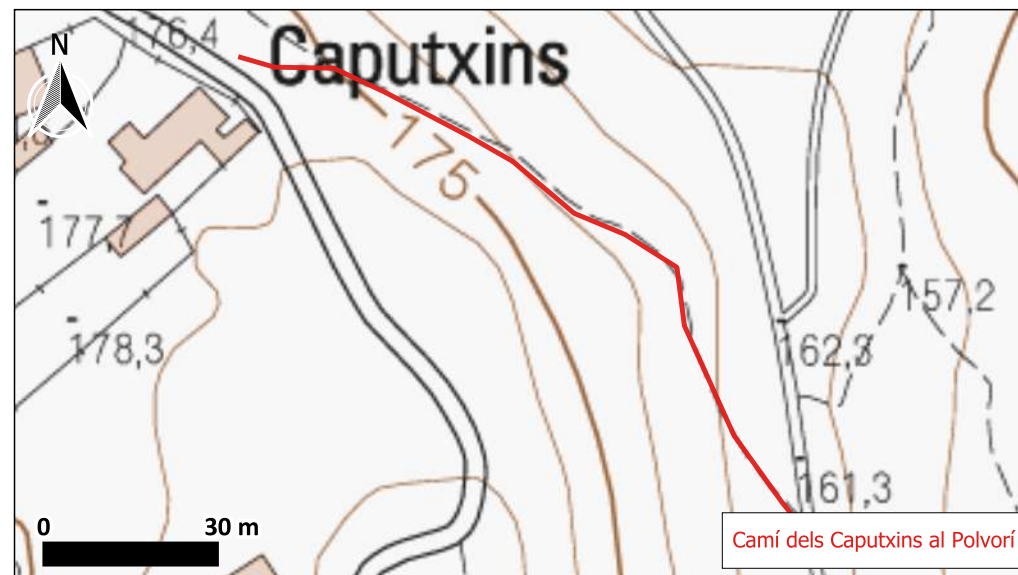
DADES IDENTIFICATIVES

Codi	81
Nom del camí	Camí dels Caputxins al Polvorí
Origen	Camí de La Torre Gironella al Fort dels Caputxins
Final	Camí de la Font de la Pólvora al Calvari

DADES GENERALS

Longitud (m)	136,78	
Amplada (m)	Màxima	2,00
	Mínima	-1,00
Tipus de ferm	Asfalt	0,00 %
	Formigó	0,00 %
	Terra	0,00 %
	Desaparegut	0,00 %
Referència cadastral	17085A010090130000AP	
Títol	Immemorial	
Naturalesa	Domini Públic	
Observacions		

PLÀNOL



FOTOGRAFIA



Fitxa 82 - Camí de Mas Terrats a la Font de la Pólvora

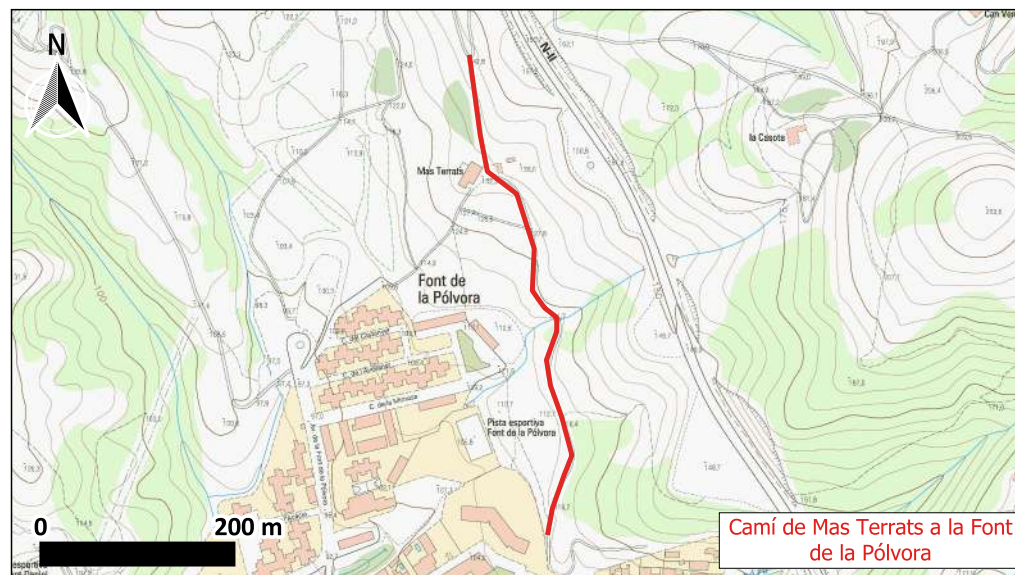
DADES IDENTIFICATIVES

Codi	82
Nom del camí	Camí de Mas Terrats a la Font de la Pólvora
Origen	Camí de Can Venda a la Carretera dels Àngels
Final	Barri de la Font de la Pólvora

DADES GENERALS

Longitud (m)	529,54	
Amplada (m)	Màxima	3,00
	Mínima	2,30
Tipus de ferm	Asfalt	0,00 %
	Formigó	0,00 %
	Terra	100,00 %
	Desaparegut	0,00 %
Referència cadastral	No Cadastrat	
Títol	Immemorial	
Naturalesa	Domini Públic	
Observacions		

PLÀNOL



FOTOGRAFIA



Fitxa 83 - Camí del Calvari al Fort del Calvari

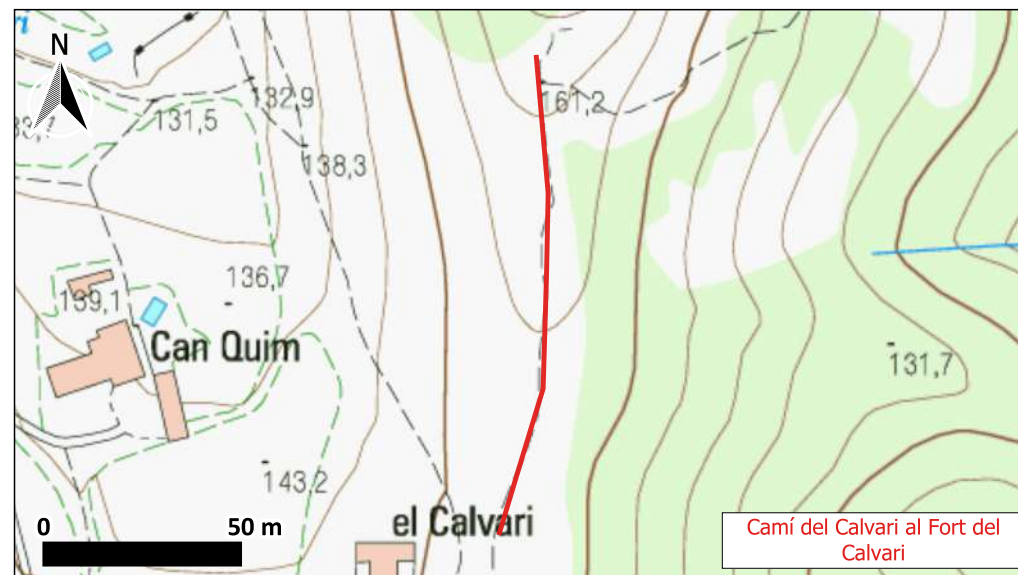
DADES IDENTIFICATIVES

Codi	83
Nom del camí	Camí del Calvari al Fort del Calvari
Origen	El Calvari
Final	Fort del Calvari

DADES GENERALS

Longitud (m)	122,20	
Amplada (m)	Màxima	3,00
	Mínima	-1,00
Tipus de ferm	Asfalt	0,00 %
	Formigó	0,00 %
	Terra	0,00 %
	Desaparegut	0,00 %
Referència cadastral	No Cadastrat	
Títol	Immemorial	
Naturalesa	Domini Públic	
Observacions		

PLÀNOL



FOTOGRAFIA



Fitxa 84 - Camí de La Font de Les Curculles

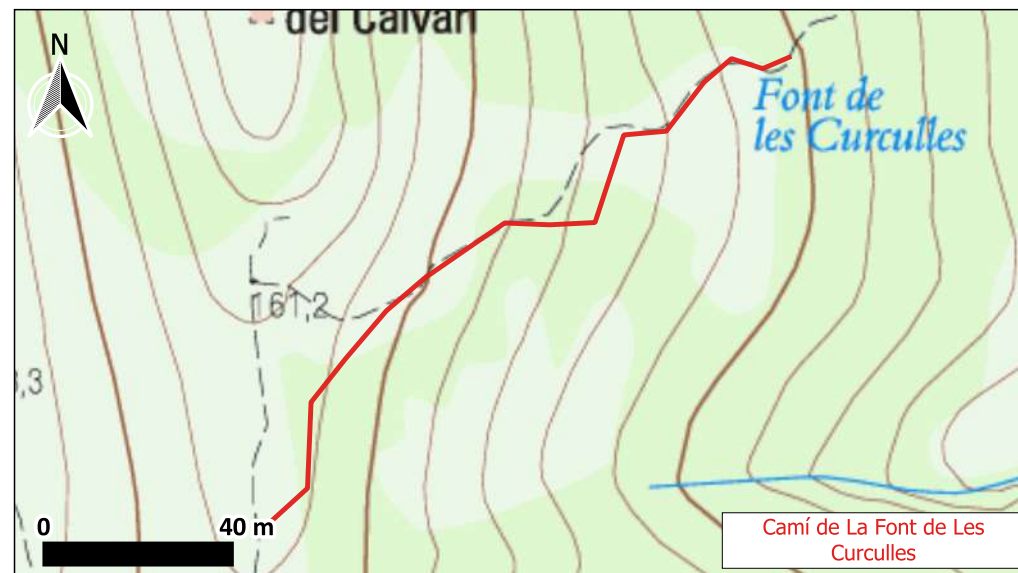
DADES IDENTIFICATIVES

Codi	84
Nom del camí	Camí de La Font de Les Curculles
Origen	El Calvari
Final	Font de les Curculles

DADES GENERALS

Longitud (m)	169,74	
Amplada (m)	Màxima	2,00
	Mínima	-1,00
Tipus de ferm	Asfalt	0,00 %
	Formigó	0,00 %
	Terra	100,00 %
	Desaparegut	0,00 %
Referència cadastral	No Cadastrat	
Títol	Immemorial	
Naturalesa	Domini Públic	
Observacions		

PLÀNOL



FOTOGRAFIA



Fitxa 85 - Camí de Quart a Celrà

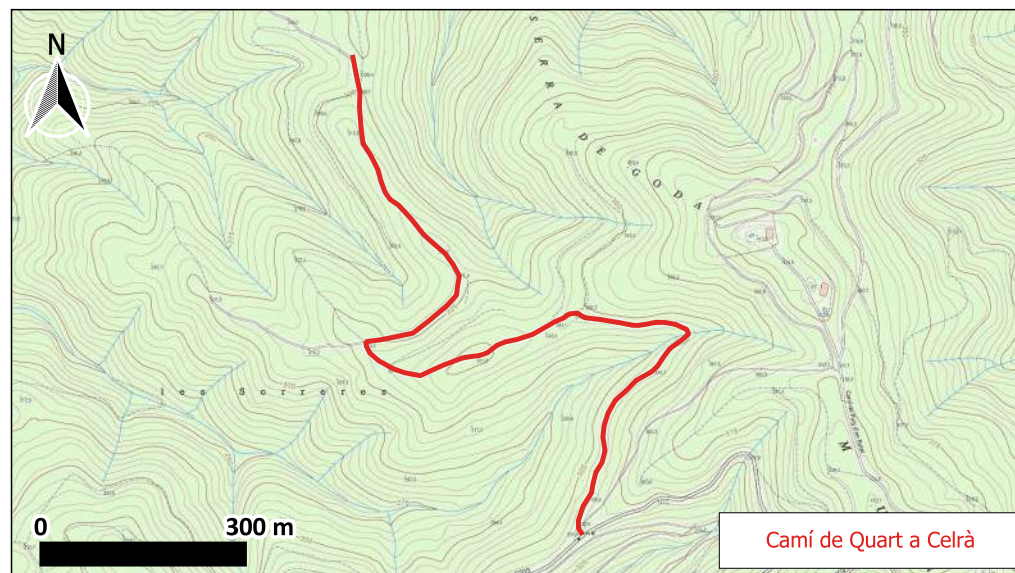
DADES IDENTIFICATIVES

Codi	85
Nom del camí	Camí de Quart a Celrà
Origen	Carretera dels Àngels (GIV-6703)
Final	Límit terme municipal de Quart

DADES GENERALS

Longitud (m)	1.429,70	
Amplada (m)	Màxima	4,00
	Mínima	2,80
Tipus de ferm	Asfalt	0,00 %
	Formigó	0,00 %
	Terra	100,00 %
	Desaparegut	0,00 %
Referència cadastral	No Cadastrat	
Títol	Immemorial	
Naturalesa	Domini Públic	
Observacions		

PLÀNOL



FOTOGRAFIA



Fitxa 86 - Camí del Cementiri Nou de Girona

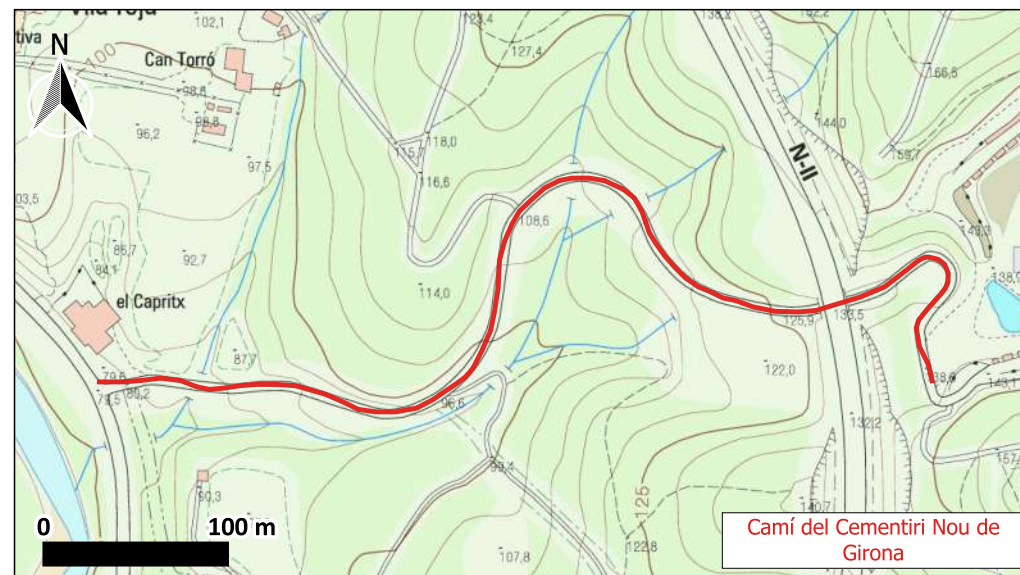
DADES IDENTIFICATIVES

Codi	86
Nom del camí	Camí del Cementiri Nou de Girona
Origen	Carretera de Sant Feliu
Final	Cementiri Nou de Girona

DADES GENERALS

Longitud (m)	650,92	
Amplada (m)	Màxima	5,40
	Mínima	5,40
Tipus de ferm	Asfalt	100,00 %
	Formigó	0,00 %
	Terra	0,00 %
	Desaparegut	0,00 %
Referència cadastral	No Cadastrat	
Títol	Exp. 1992PA0023	
Naturalesa	Patrimonial	
Observacions		

PLÀNOL



FOTOGRAFIA



Fitxa 87 - Camí de la Via verda de l'Onyar

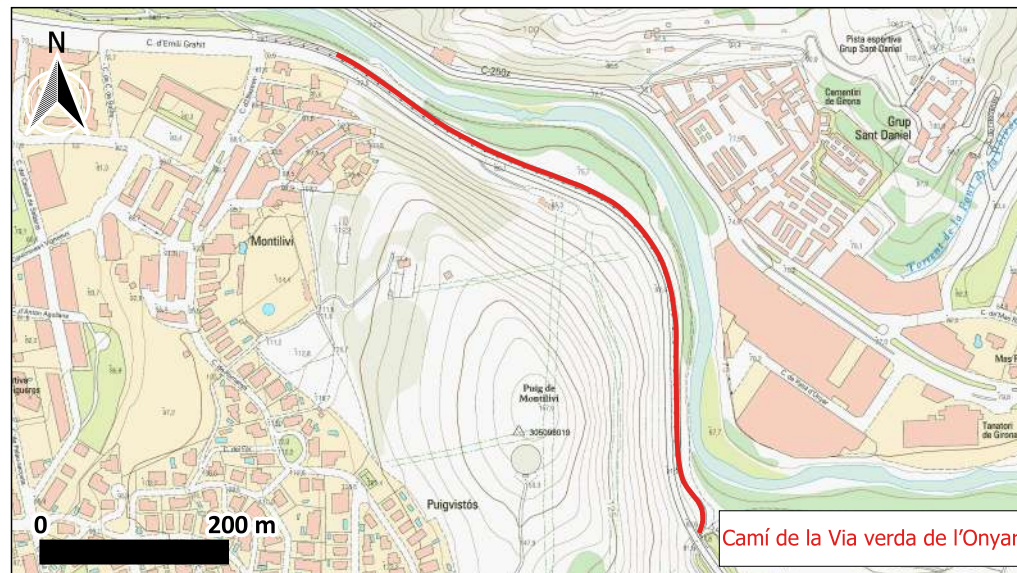
DADES IDENTIFICATIVES

Codi	87
Nom del camí	Camí de la Via verda de l'Onyar
Origen	Pont GIV-6703
Final	Límit Sol urbà de Girona

DADES GENERALS

Longitud (m)	712,97	
Amplada (m)	Màxima	5,40
	Mínima	5,40
Tipus de ferm	Asfalt	0,00 %
	Formigó	100,00 %
	Terra	0,00 %
	Desaparegut	0,00 %
Referència cadastral	17085A010090090000AQ	
Títol	Immemorial	
Naturalesa	Domini Públic	
Observacions		

PLÀNOL



FOTOGRAFIA



Fitxa 88 - Camins del Pla de la Creueta

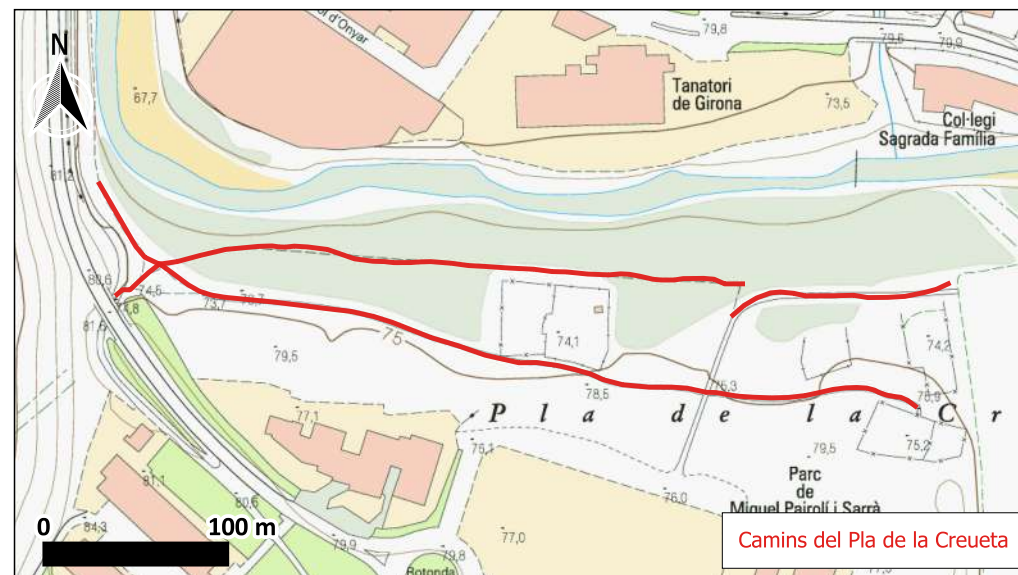
DADES IDENTIFICATIVES

Codi	88
Nom del camí	Camins del Pla de la Creueta
Origen	Camí de la Creueta a Vila-Roja
Final	Hortes de l'Onyar

DADES GENERALS

Longitud (m)	950,26	
Amplada (m)	Màxima	3,90
	Mínima	2,20
Tipus de ferm	Asfalt	0,00 %
	Formigó	0,00 %
	Terra	100,00 %
	Desaparegut	0,00 %
Referència cadastral	No Cadastrat	
Títol	Immemorial	
Naturalesa	Domini Públic	
Observacions		

PLÀNOL



FOTOGRAFIA



Fitxa 89 - Camí de la Creueta a Vila-Roja

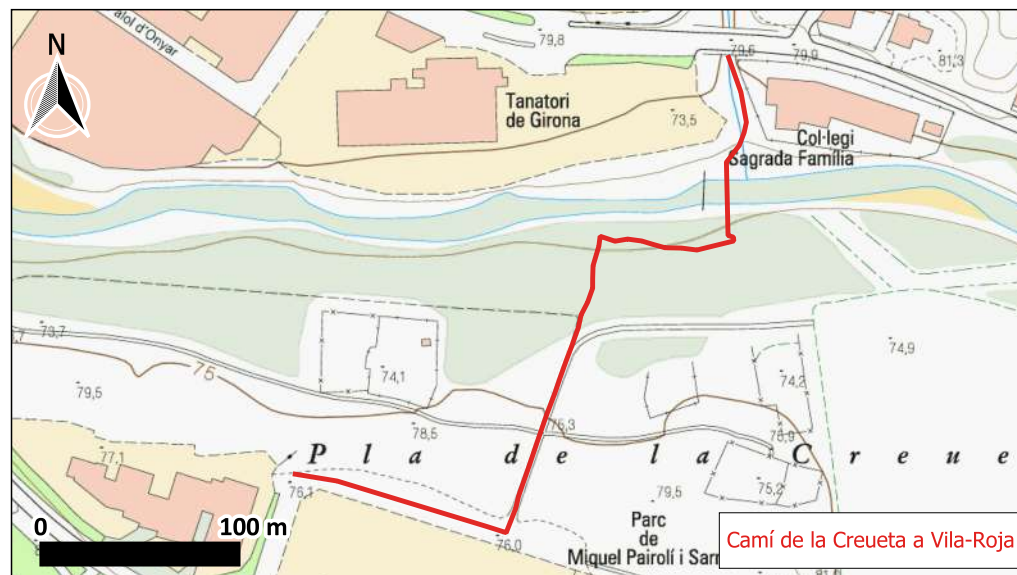
DADES IDENTIFICATIVES

Codi	89
Nom del camí	Camí de la Creueta a Vila-Roja
Origen	Pla de la Creueta
Final	Barri de Vila-Roja

DADES GENERALS

Longitud (m)	434,68	
Amplada (m)	Màxima	13,00
	Mínima	-1,00
Tipus de ferm	Asfalt	0,00 %
	Formigó	6,90 %
	Terra	93,10 %
	Desaparegut	0,00 %
Referència cadastral	No Cadastrat	
Títol	Immemorial	
Naturalesa	Domini Públic	
Observacions		

PLÀNOL



FOTOGRAFIA



Fitxa 90 - Camí Vora l'Onyar

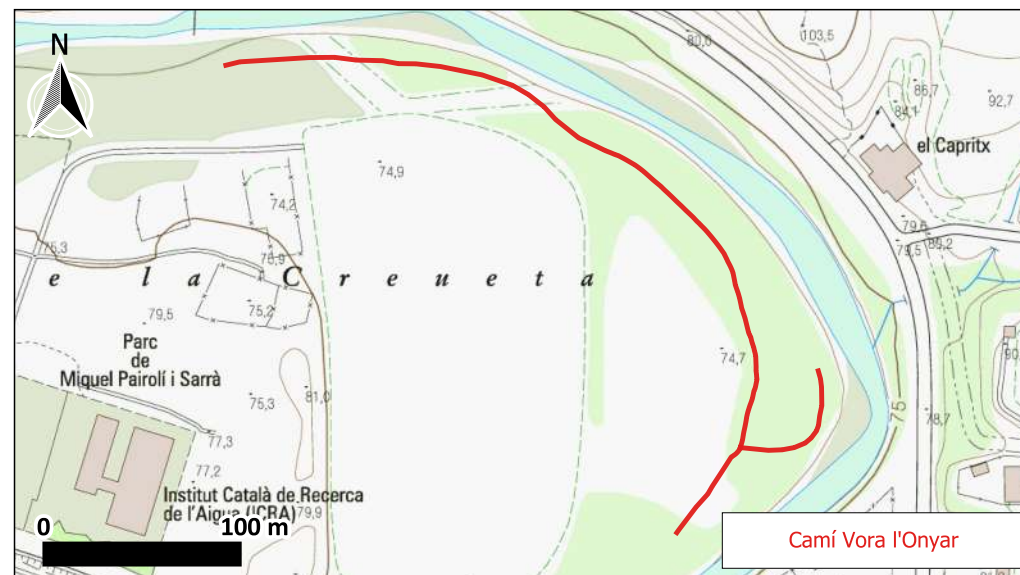
DADES IDENTIFICATIVES

Codi	90
Nom del camí	Camí Vora l'Onyar
Origen	Camí de la Creueta a Vila-Roja
Final	Límit terme Municipal de Quart

DADES GENERALS

Longitud (m)	515,67	
Amplada (m)	Màxima	4,50
	Mínima	2,00
Tipus de ferm	Asfalt	0,00 %
	Formigó	0,00 %
	Terra	100,00 %
	Desaparegut	0,00 %
Referència cadastral	No Cadastrat	
Títol	Immemorial	
Naturalesa	Domini Públic	
Observacions		

PLÀNOL



FOTOGRAFIA



Fitxa 91 - Camí del Dipòsit d'aigua del Puig de Montilivi

DADES IDENTIFICATIVES

Codi	91
Nom del camí	Camí del Dipòsit d'aigua del Puig de Montilivi
Origen	Carrer de Maria Assumpció Soler i Font
Final	Dipòsit d'aigua

DADES GENERALS

Longitud (m)	166,47	
Amplada (m)	Màxima	3,30
	Mínima	3,30
Tipus de ferm	Asfalt	0,00 %
	Formigó	100,00 %
	Terra	0,00 %
	Desaparegut	0,00 %
Referència cadastral	No Cadastrat	
Títol		
Naturalesa	Patrimonial	
Observacions		

PLÀNOL



FOTOGRAFIA



Fitxa 92 - Antic Camí de Girona a Quart

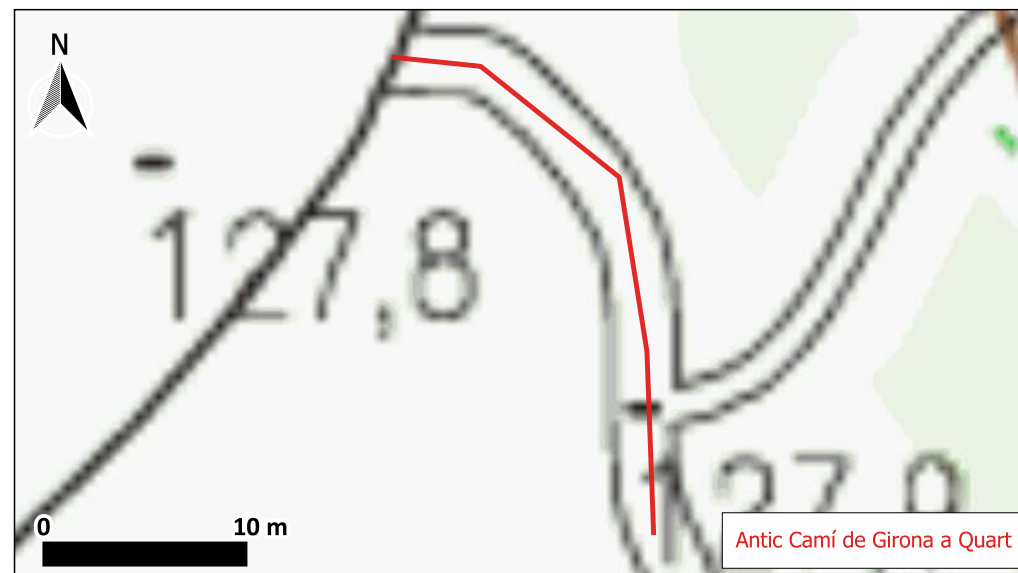
DADES IDENTIFICATIVES

Codi	92
Nom del camí	Antic Camí de Girona a Quart
Origen	Carrer de Puigsacalm
Final	Límit Terme Municipal de Quart

DADES GENERALS

Longitud (m)	30,69	
Amplada (m)	Màxima	5,00
	Mínima	4,80
Tipus de ferm	Asfalt	100,00 %
	Formigó	0,00 %
	Terra	0,00 %
	Desaparegut	0,00 %
Referència cadastral	No Cadastrat	
Títol	Immemorial	
Naturalesa	Històric	
Observacions		

PLÀNOL



FOTOGRAFIA



Fitxa 93 - Camí de La Creueta a Quart - Tram Nord

DADES IDENTIFICATIVES

Codi	93
Nom del camí	Camí de La Creueta a Quart - Tram Nord
Origen	Carrer de Puigsacalm
Final	Instal·lacions esportives GEiEG

DADES GENERALS

Longitud (m)	118,54	
Amplada (m)	Màxima	5,00
	Mínima	-1,00
Tipus de ferm	Asfalt	0,00 %
	Formigó	0,00 %
	Terra	100,00 %
	Desaparegut	0,00 %
Referència cadastral	17085A013090140000AK	
Títol	Immemorial	
Naturalesa	Domini Públic	
Observacions		

PLÀNOL



FOTOGRAFIA



Fitxa 94 - Camí de La Creueta a Quart - Tram Est

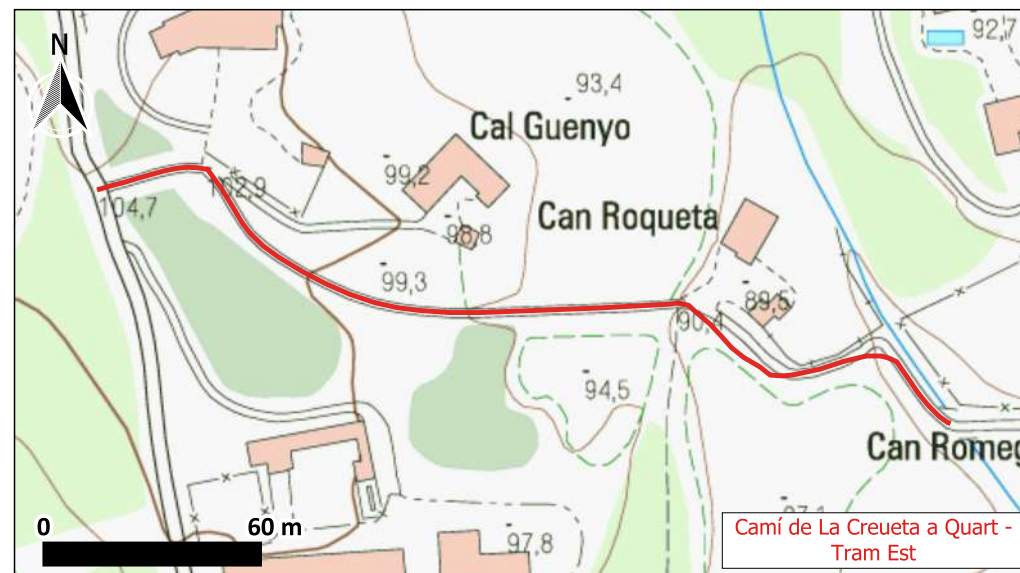
DADES IDENTIFICATIVES

Codi	94
Nom del camí	Camí de La Creueta a Quart - Tram Est
Origen	Límit Sol urbà de Girona
Final	Límit terme Municipal de Quart

DADES GENERALS

Longitud (m)	266,67	
Amplada (m)	Màxima	3,40
	Mínima	3,00
Tipus de ferm	Asfalt	100,00 %
	Formigó	0,00 %
	Terra	0,00 %
	Desaparegut	0,00 %
Referència cadastral	17085A013090110000AF	
Títol	Immemorial	
Naturalesa	Domini Públic	
Observacions		

PLÀNOL



FOTOGRAFIA



Fitxa 95 - Camí de la Casa Nova

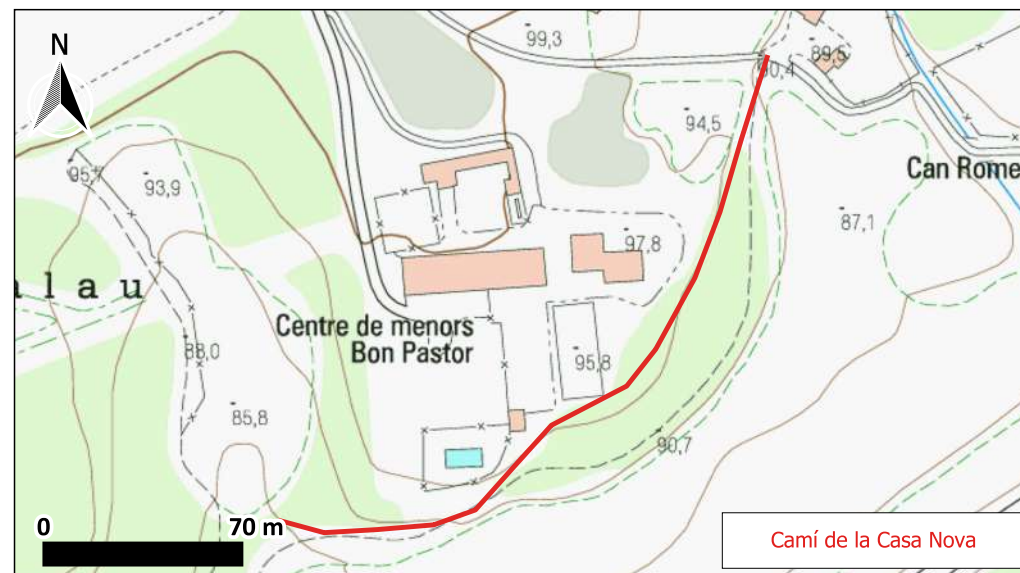
DADES IDENTIFICATIVES

Codi	95
Nom del camí	Camí de la Casa Nova
Origen	Camí del Convent
Final	Camí de la Creueta a Quart - Tram Est

DADES GENERALS

Longitud (m)	267,16	
Amplada (m)	Màxima	0,00
	Mínima	0,00
Tipus de ferm	Asfalt	0,00 %
	Formigó	0,00 %
	Terra	0,00 %
	Desaparegut	100,00 %
Referència cadastral	17085A013090100000AT	
Títol	Immemorial	
Naturalesa	Domini Públic	
Observacions	Tancat i desaparegut	

PLÀNOL



FOTOGRAFIA



Fitxa 96 - Camí de Cal Jardiner

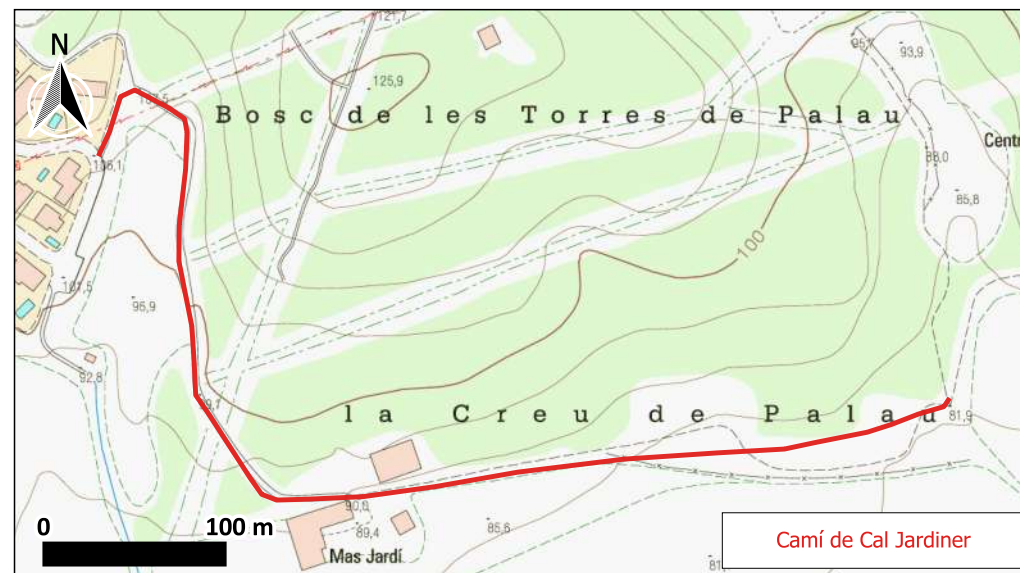
DADES IDENTIFICATIVES

Codi	96
Nom del camí	Camí de Cal Jardiner
Origen	Carrer Mas Jardí
Final	Camí del Convent

DADES GENERALS

Longitud (m)	677,28	
Amplada (m)	Màxima	4,00
	Mínima	2,40
Tipus de ferm	Asfalt	0,00 %
	Formigó	0,00 %
	Terra	50,76 %
	Desaparegut	49,24 %
Referència cadastral	17085A013090090000AM	
Títol	Immemorial	
Naturalesa	Domini Públic	
Observacions		

PLÀNOL



FOTOGRAFIA



Fitxa 97 - Camí de Les Torres al Riu Onyar

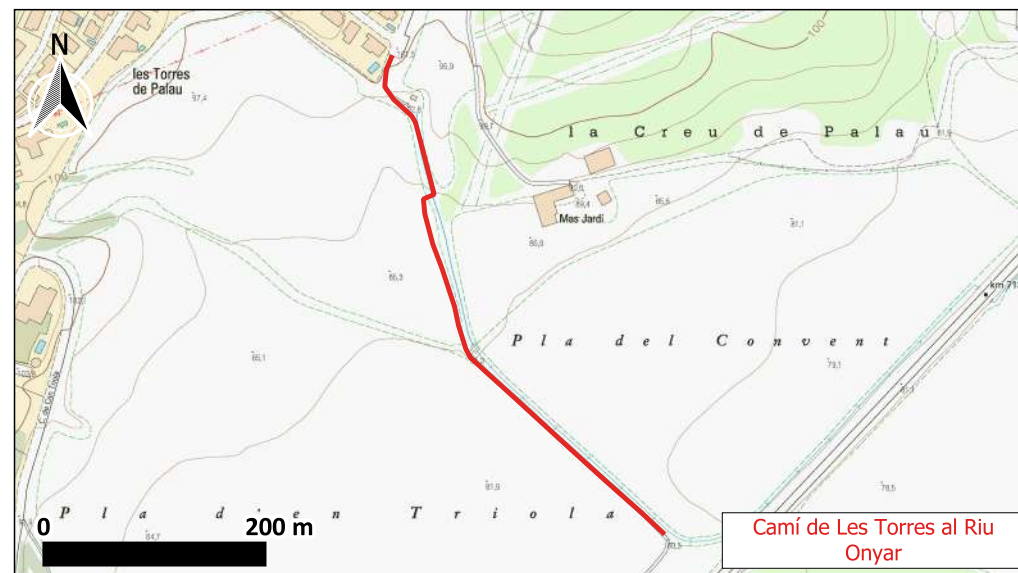
DADES IDENTIFICATIVES

Codi	97
Nom del camí	Camí de Les Torres al Riu Onyar
Origen	Carrer de Mas Jardí
Final	Camí de Vora Riu

DADES GENERALS

Longitud (m)	532,09	
Amplada (m)	Màxima	0,00
	Mínima	0,00
Tipus de ferm	Asfalt	0,00 %
	Formigó	13,19 %
	Terra	86,81 %
	Desaparegut	0,00 %
Referència cadastral	17085A013090070000AT	
Títol	Immemorial	
Naturalesa	Domini Públic	
Observacions	Tancat	

PLÀNOL



FOTOGRAFIA



Fitxa 98 - Camí de Vora Riu - Tram Oest

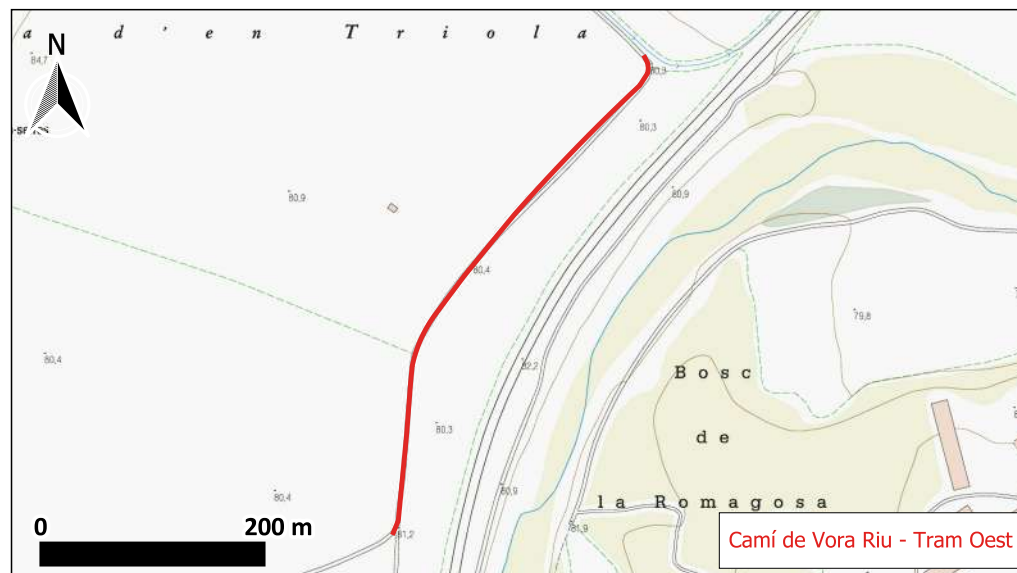
DADES IDENTIFICATIVES

Codi	98
Nom del camí	Camí de Vora Riu - Tram Oest
Origen	Camí de Les Torres al Riu Onyar
Final	Camí de Can Figueres

DADES GENERALS

Longitud (m)	428,12	
Amplada (m)	Màxima	4,50
	Mínima	3,00
Tipus de ferm	Asfalt	0,00 %
	Formigó	0,00 %
	Terra	100,00 %
	Desaparegut	0,00 %
Referència cadastral	No Cadastrat	
Títol	Immemorial	
Naturalesa	Domini Públic	
Observacions		

PLÀNOL



FOTOGRAFIA



Fitxa 99 - Camí de Vora Riu - Tram Est

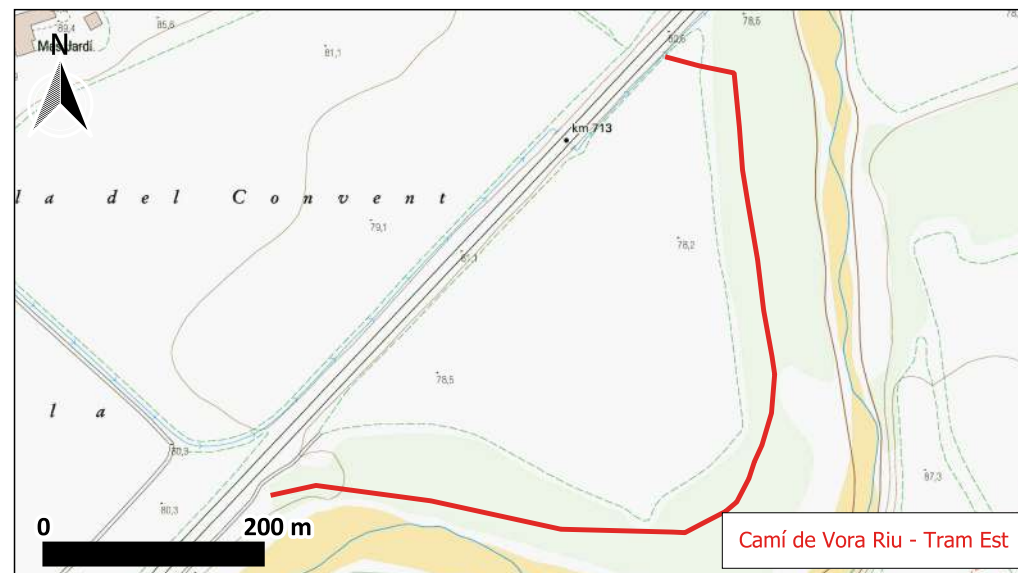
DADES IDENTIFICATIVES

Codi	99
Nom del camí	Camí de Vora Riu - Tram Est
Origen	N-II
Final	N-II

DADES GENERALS

Longitud (m)	715,99	
Amplada (m)	Màxima	0,00
	Mínima	0,00
Tipus de ferm	Asfalt	0,00 %
	Formigó	0,00 %
	Terra	0,00 %
	Desaparegut	100,00 %
Referència cadastral	17085A013090170000AX; No Cadastrat	
Títol	Immemorial	
Naturalesa	Domini Públic	
Observacions		

PLÀNOL



FOTOGRAFIA



Fitxa 100 - Camí de Vora Riu - Tram Sud

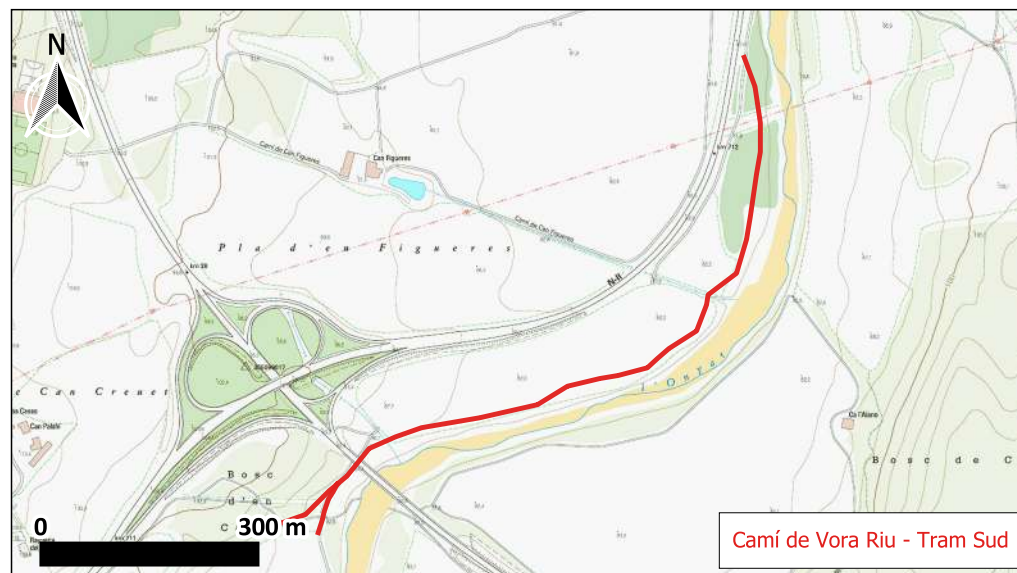
DADES IDENTIFICATIVES

Codi	100
Nom del camí	Camí de Vora Riu - Tram Sud
Origen	N-II
Final	Límit terme Municipal de Fornells de la Selva

DADES GENERALS

Longitud (m)	1.126,86	
Amplada (m)	Màxima	0,00
	Mínima	0,00
Tipus de ferm	Asfalt	0,00 %
	Formigó	0,00 %
	Terra	0,00 %
	Desaparegut	100,00 %
Referència cadastral	No Cadastrat	
Títol	Immemorial	
Naturalesa	Domini Públic	
Observacions		

PLÀNOL



FOTOGRAFIA



Fitxa 101 - Camí del Convent

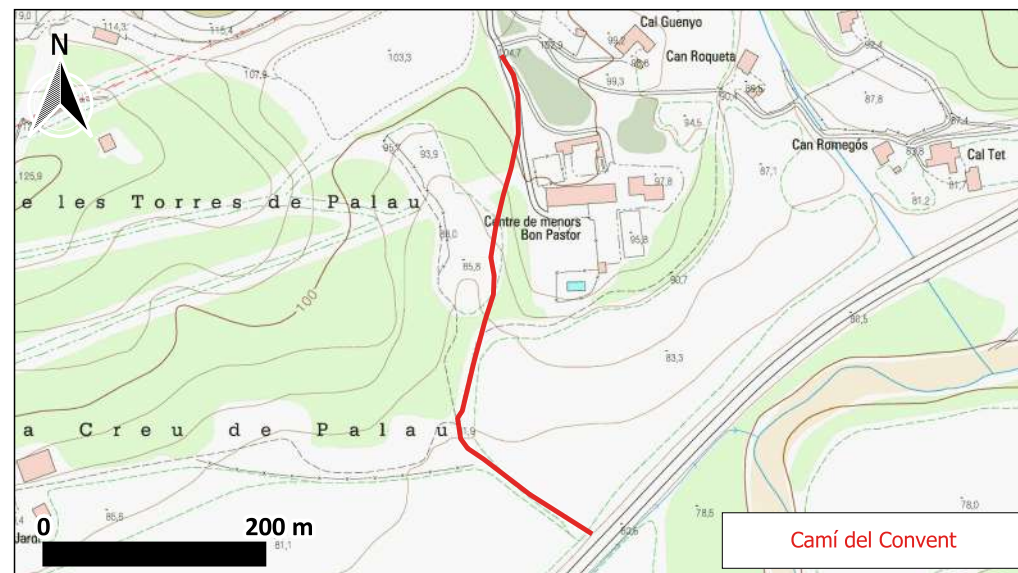
DADES IDENTIFICATIVES

Codi	101
Nom del camí	Camí del Convent
Origen	Límit Sol urbà de Girona
Final	N-II

DADES GENERALS

Longitud (m)	400,59	
Amplada (m)	Màxima	0,00
	Mínima	0,00
Tipus de ferm	Asfalt	17,40 %
	Formigó	0,00 %
	Terra	0,00 %
	Desaparegut	82,60 %
Referència cadastral	17085A013090090000AM; 17085A013090160000AD	
Títol	Immemorial	
Naturalesa	Domini Públic	
Observacions		

PLÀNOL



FOTOGRAFIA



Fitxa 102 - Camí de Mas Figueres

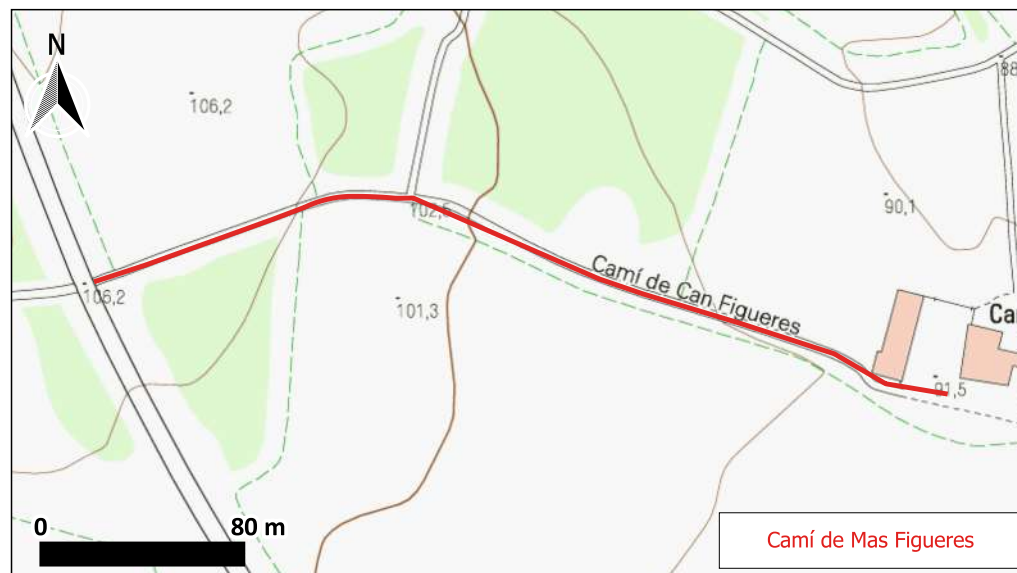
DADES IDENTIFICATIVES

Codi	102
Nom del camí	Camí de Mas Figueres
Origen	C-65
Final	Mas Figueres

DADES GENERALS

Longitud (m)	353,84	
Amplada (m)	Màxima	4,50
	Mínima	3,00
Tipus de ferm	Asfalt	0,00 %
	Formigó	0,00 %
	Terra	100,00 %
	Desaparegut	0,00 %
Referència cadastral	No Cadastrat	
Títol	Immemorial	
Naturalesa	Domini Públic	
Observacions		

PLÀNOL



FOTOGRAFIA



Fitxa 103 - Carretera de Palau

DADES IDENTIFICATIVES

Codi	103
Nom del camí	Carretera de Palau
Origen	Carrer Balears
Final	Carrer Aragó

DADES GENERALS

Longitud (m)	179,12	
Amplada (m)	Màxima	4,20
	Mínima	3,00
Tipus de ferm	Asfalt	0,00 %
	Formigó	0,00 %
	Terra	100,00 %
	Desaparegut	0,00 %
Referència cadastral	No Cadastrat	
Títol	Immemorial	
Naturalesa	Domini Públic	
Observacions		

PLÀNOL



FOTOGRAFIA



Fitxa 104 - Camí antic de Sant Gregori

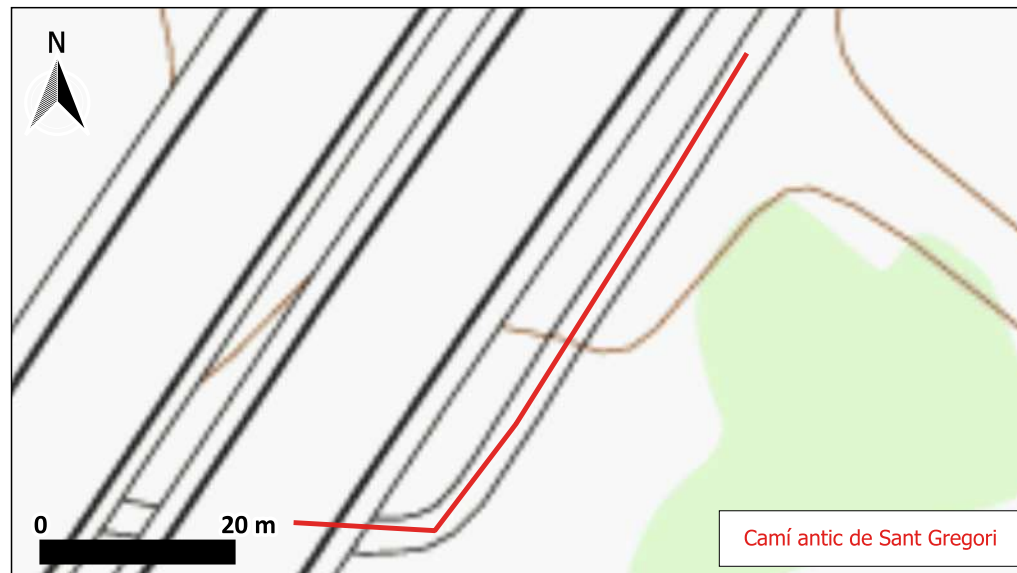
DADES IDENTIFICATIVES

Codi	104
Nom del camí	Camí antic de Sant Gregori
Origen	Polígon Torroella-Nestle
Final	Límit Terme Municipal de Sant Gregori

DADES GENERALS

Longitud (m)	72,95	
Amplada (m)	Màxima	3,20
	Mínima	2,80
Tipus de ferm	Asfalt	100,00 %
	Formigó	0,00 %
	Terra	0,00 %
	Desaparegut	0,00 %
Referència cadastral	17085A015090130000AH	
Títol	Immemorial	
Naturalesa	Històric	
Observacions		

PLÀNOL



FOTOGRAFIA



Fitxa 105 - Camí del Dipòsit del Puig d'en Roca

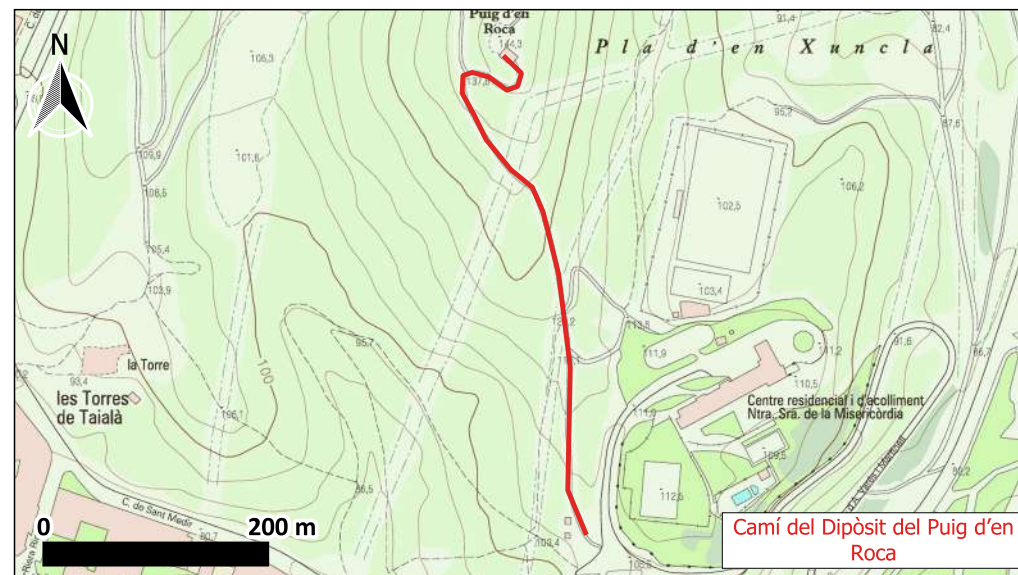
DADES IDENTIFICATIVES

Codi	105
Nom del camí	Camí del Dipòsit del Puig d'en Roca
Origen	Carrer Pujada Puig d'en Roca
Final	Dipòsit Puig d'en Roca

DADES GENERALS

Longitud (m)	418,88	
Amplada (m)	Màxima	2,90
	Mínima	2,60
Tipus de ferm	Asfalt	100,00 %
	Formigó	0,00 %
	Terra	0,00 %
	Desaparegut	0,00 %
Referència cadastral	No Cadastrat	
Títol		
Naturalesa	Patrimonial	
Observacions		

PLÀNOL



FOTOGRAFIA



Fitxa 106 - Camins de la Pedrera de Can Camaret

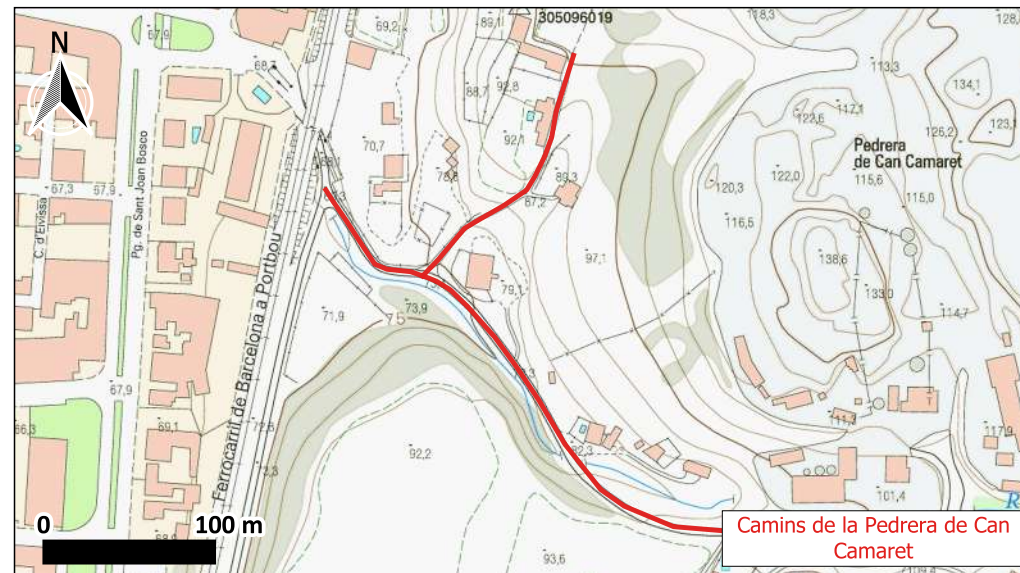
DADES IDENTIFICATIVES

Codi	106
Nom del camí	Camins de la Pedrera de Can Camaret
Origen	Camí del Pont Major a Montjuïc
Final	Pedrera de Can Camaret

DADES GENERALS

Longitud (m)	484,99	
Amplada (m)	Màxima	6,50
	Mínima	2,60
Tipus de ferm	Asfalt	66,33 %
	Formigó	33,67 %
	Terra	0,00 %
	Desaparegut	0,00 %
Referència cadastral	17085A002090020000AQ	
Títol	Immemorial	
Naturalesa	Domini Públic	
Observacions		

PLÀNOL



FOTOGRAFIA



Fitxa 107 - Camí de Mas Miralles a Montjuïc

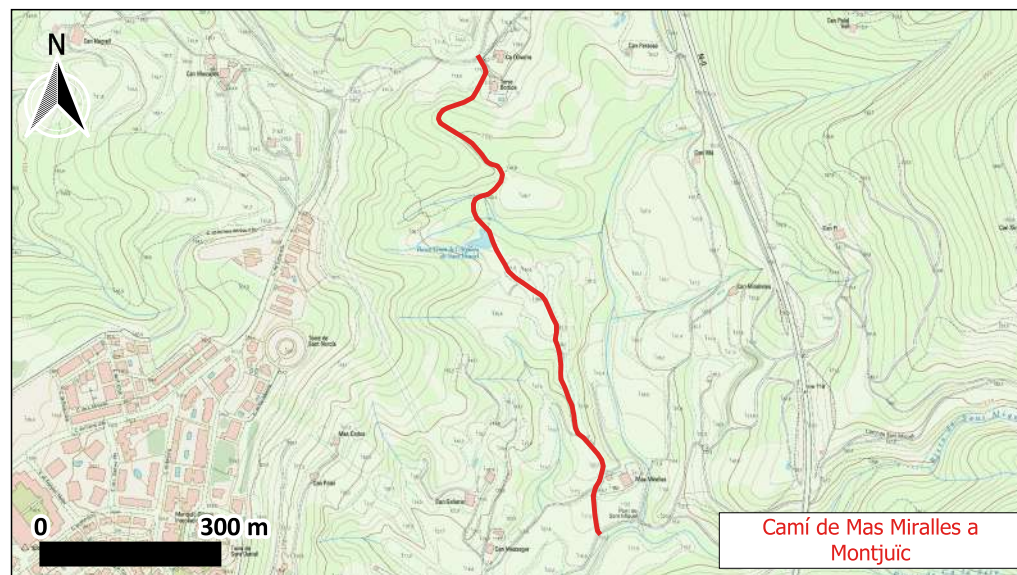
DADES IDENTIFICATIVES

Codi	107
Nom del camí	Camí de Mas Miralles a Montjuïc
Origen	Camí de Sant Daniel a Sant Miquel
Final	Camí de Campdorà a Montjuïc

DADES GENERALS

Longitud (m)	993,78	
Amplada (m)	Màxima	4,00
	Mínima	-1,00
Tipus de ferm	Asfalt	0,00 %
	Formigó	0,00 %
	Terra	58,52 %
	Desaparegut	0,00 %
Referència cadastral	No Cadastrat	
Títol	Immemorial	
Naturalesa	Domini Públic	
Observacions		

PLÀNOL



FOTOGRAFIA



Fitxa 108 - Camí de l'Horta

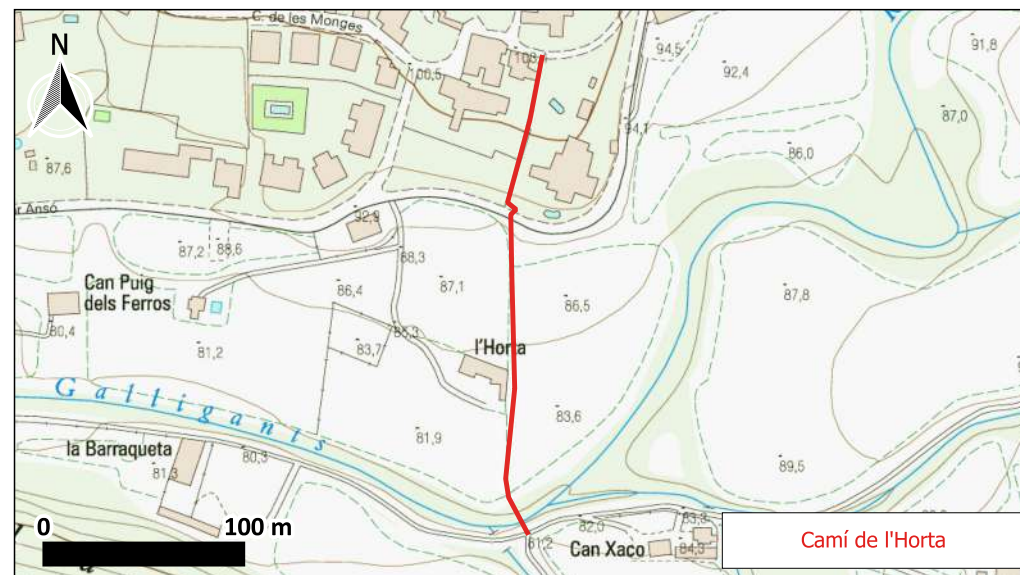
DADES IDENTIFICATIVES

Codi	108
Nom del camí	Camí de l'Horta
Origen	Carrer Carme Auguet
Final	Camí de la Font dels Lleons

DADES GENERALS

Longitud (m)	244,99	
Amplada (m)	Màxima	1,50
	Mínima	-1,00
Tipus de ferm	Asfalt	0,00 %
	Formigó	34,81 %
	Terra	0,00 %
	Desaparegut	0,00 %
Referència cadastral	No Cadastrat	
Títol	Immemorial	
Naturalesa	Domini Públic	
Observacions		

PLÀNOL



FOTOGRAFIA



Fitxa 109 - Camí d'en Can Pericot a Torre Gironella

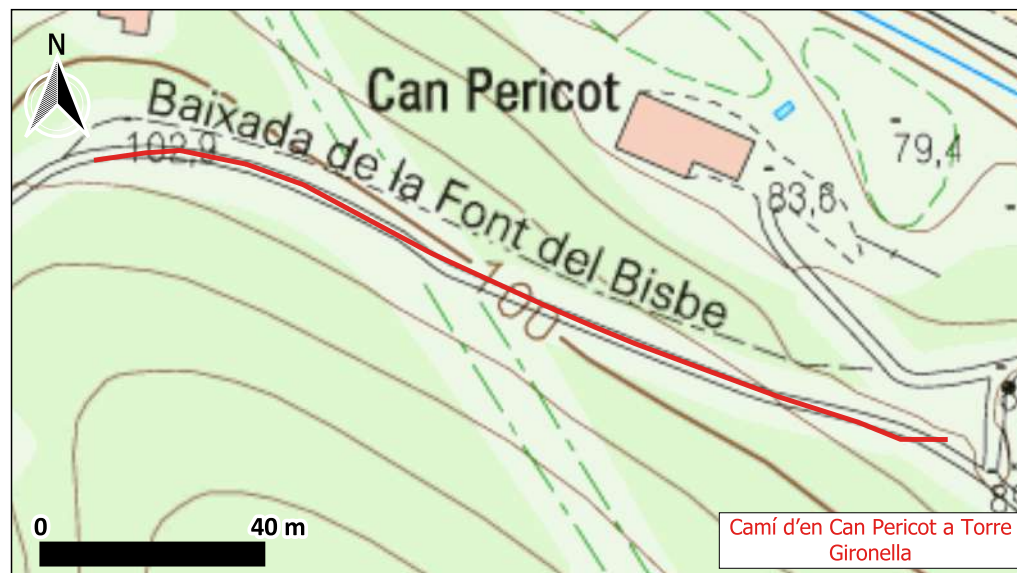
DADES IDENTIFICATIVES

Codi	109
Nom del camí	Camí d'en Can Pericot a Torre Gironella
Origen	Camí del Barri Vell al Calvari
Final	Camí del Barri Vell al Calvari

DADES GENERALS

Longitud (m)	162,31	
Amplada (m)	Màxima	3,00
	Mínima	2,50
Tipus de ferm	Asfalt	0,00 %
	Formigó	0,00 %
	Terra	100,00 %
	Desaparegut	0,00 %
Referència cadastral	No Cadastrat	
Títol		
Naturalesa	Patrimonial	
Observacions		

PLÀNOL



FOTOGRAFIA



Fitxa 110 - Camí Medieval - Via Romana a Sant Miquel

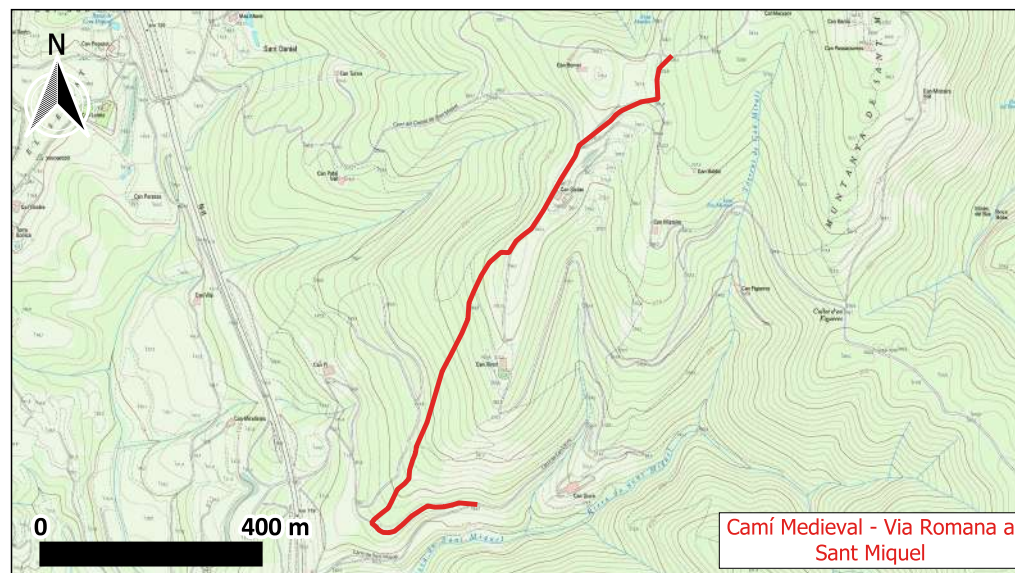
DADES IDENTIFICATIVES

Codi	110
Nom del camí	Camí Medieval - Via Romana a Sant Miquel
Origen	Camí de Sant Daniel a Sant Miquel
Final	Camí Vell de Campdorà

DADES GENERALS

Longitud (m)	1.269,88	
Amplada (m)	Màxima	3,00
	Mínima	-1,00
Tipus de ferm	Asfalt	0,00 %
	Formigó	0,00 %
	Terra	35,67 %
	Desaparegut	21,36 %
Referència cadastral	No Cadastrat	
Títol	Immemorial	
Naturalesa	Històric	
Observacions		

PLÀNOL



FOTOGRAFIA



Fitxa 111 - Camí Vell dels Àngels

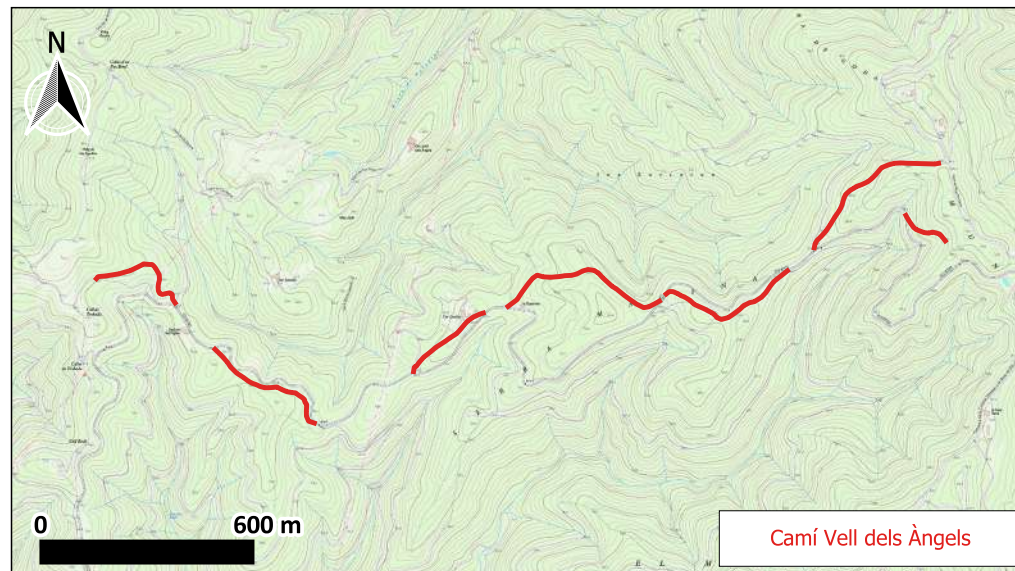
DADES IDENTIFICATIVES

Codi	111
Nom del camí	Camí Vell dels Àngels
Origen	Camí del Coll de Trobada a la Carretera dels Àngels
Final	Límit Terme Municipal de Juià - Quart

DADES GENERALS

Longitud (m)	2.508,27	
Amplada (m)	Màxima	4,00
	Mínima	-1,00
Tipus de ferm	Asfalt	0,00 %
	Formigó	0,00 %
	Terra	0,00 %
	Desaparegut	0,00 %
Referència cadastral	No Cadastrat	
Títol	Immemorial	
Naturalesa	Històric	
Observacions		

PLÀNOL



FOTOGRAFIA



Fitxa 112 - Camí Vell dels Àngels per la Font d'en Lliure

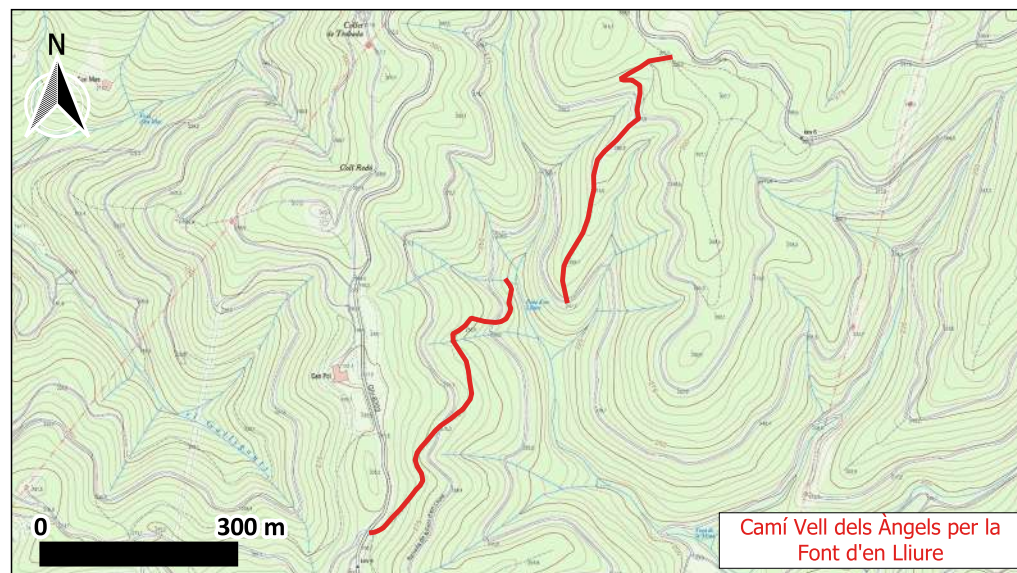
DADES IDENTIFICATIVES

Codi	112
Nom del camí	Camí Vell dels Àngels per la Font d'en Lliure
Origen	Carretera dels Àngels (GIV-6703)
Final	Camí Vell dels Àngels

DADES GENERALS

Longitud (m)	1.022,54	
Amplada (m)	Màxima	2,90
	Mínima	-1,00
Tipus de ferm	Asfalt	0,00 %
	Formigó	0,00 %
	Terra	8,46 %
	Desaparegut	17,22 %
Referència cadastral	No Cadastrat	
Títol	Immemorial	
Naturalesa	Domini Públic	
Observacions		

PLÀNOL



FOTOGRAFIA



Fitxa 113 - Camí del Dipòsit de Can Llinars

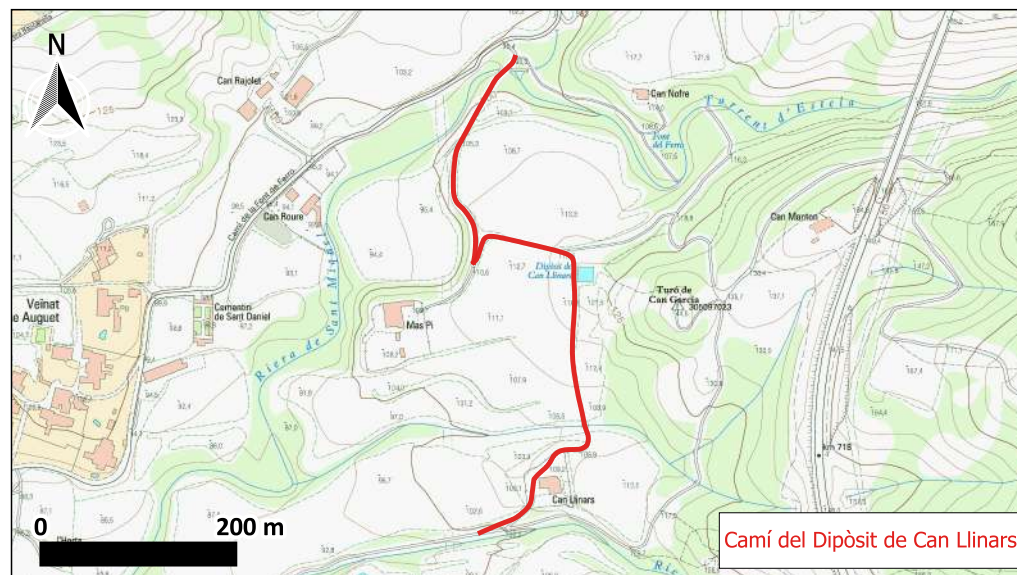
DADES IDENTIFICATIVES

Codi	113
Nom del camí	Camí del Dipòsit de Can Llinars
Origen	Camí de la Font del Ferro
Final	Camí de Girona als Àngels

DADES GENERALS

Longitud (m)	703,70	
Amplada (m)	Màxima	3,40
	Mínima	2,50
Tipus de ferm	Asfalt	0,00 %
	Formigó	0,00 %
	Terra	100,00 %
	Desaparegut	0,00 %
Referència cadastral	17085A006090010000AY	
Títol	Immemorial	
Naturalesa	Domini Públic	
Observacions		

PLÀNOL



Camí del Dipòsit de Can Llinars

FOTOGRAFIA



Fitxa 114 - Camí de Cal Marxant

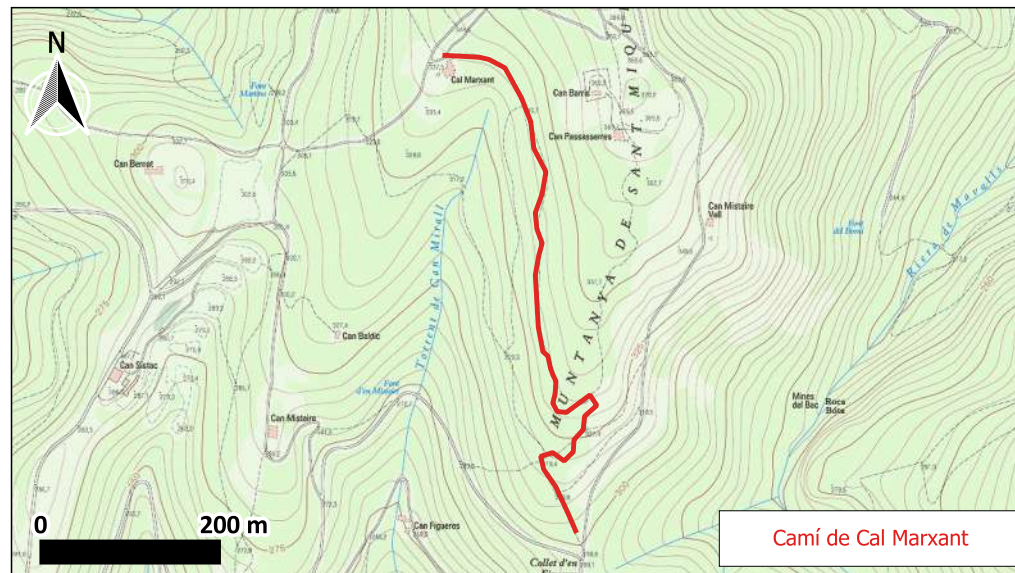
DADES IDENTIFICATIVES

Codi	114
Nom del camí	Camí de Cal Marxant
Origen	Límit Terme Municipal de Celrà
Final	Camí Vell de Campdorà

DADES GENERALS

Longitud (m)	728,70	
Amplada (m)	Màxima	2,60
	Mínima	2,00
Tipus de ferm	Asfalt	0,00 %
	Formigó	0,00 %
	Terra	100,00 %
	Desaparegut	0,00 %
Referència cadastral	No Cadastrat	
Títol	Immemorial	
Naturalesa	Domini Públic	
Observacions		

PLÀNOL



FOTOGRAFIA



Fitxa 115 - Camí de Can Passasserres

DADES IDENTIFICATIVES

Codi	115
Nom del camí	Camí de Can Passasserres
Origen	Camí de Cal Marxant
Final	Camí Vell de Campdorà

DADES GENERALS

Longitud (m)	406,84	
Amplada (m)	Màxima	2,80
	Mínima	1,50
Tipus de ferm	Asfalt	0,00 %
	Formigó	0,00 %
	Terra	100,00 %
	Desaparegut	0,00 %
Referència cadastral	No Cadastrat	
Títol	Immemorial	
Naturalesa	Domini Públic	
Observacions		

PLÀNOL



FOTOGRAFIA



Fitxa 116 - Camí Carener a Sant Miquel

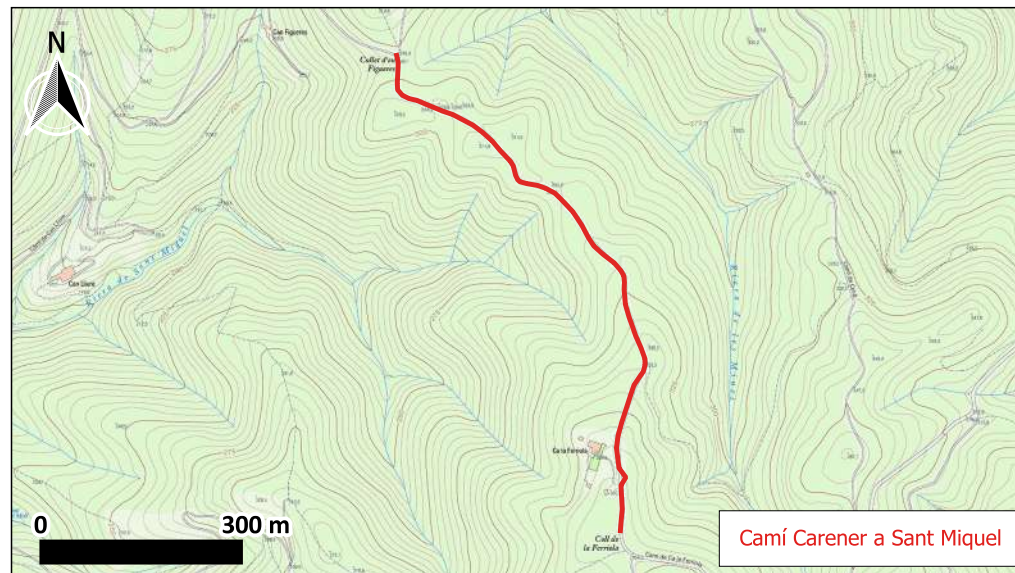
DADES IDENTIFICATIVES

Codi	116
Nom del camí	Camí Carener a Sant Miquel
Origen	Límit Terme Municipal de Celrà
Final	Camí de Sant Daniel a Sant Miquel

DADES GENERALS

Longitud (m)	905,87	
Amplada (m)	Màxima	4,00
	Mínima	3,00
Tipus de ferm	Asfalt	0,00 %
	Formigó	0,00 %
	Terra	100,00 %
	Desaparegut	0,00 %
Referència cadastral	No Cadastrat	
Títol	Immemorial	
Naturalesa	Domini Públic	
Observacions		

PLÀNOL



FOTOGRAFIA



Fitxa 117 - Camí de Can Pere

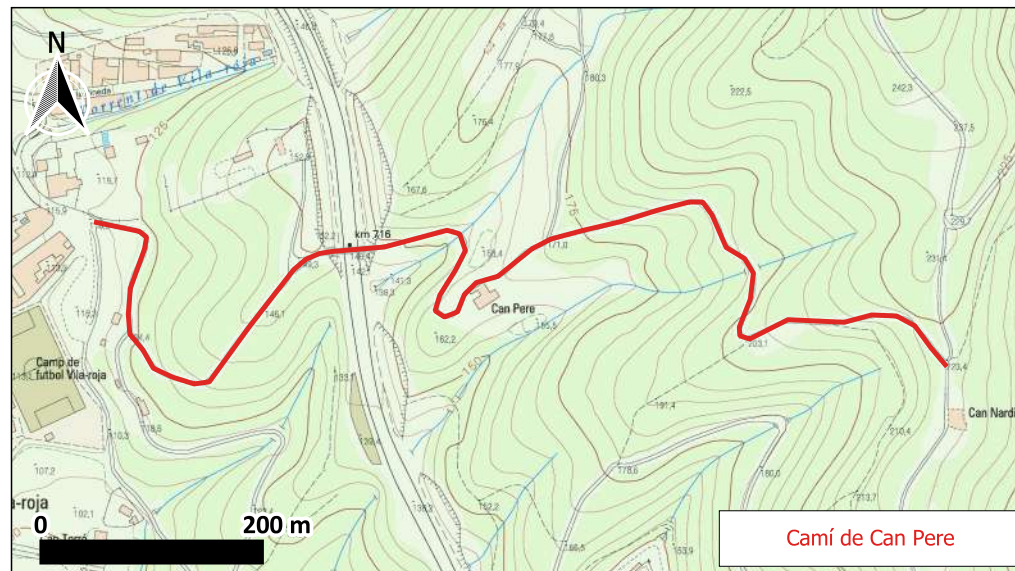
DADES IDENTIFICATIVES

Codi	117
Nom del camí	Camí de Can Pere
Origen	Barri de VilaRoja
Final	Camí de Can Martí de les Vinyes a Quart

DADES GENERALS

Longitud (m)	1.090,66	
Amplada (m)	Màxima	4,00
	Mínima	2,80
Tipus de ferm	Asfalt	0,00 %
	Formigó	0,00 %
	Terra	100,00 %
	Desaparegut	0,00 %
Referència cadastral	No Cadastrat	
Títol	Immemorial	
Naturalesa	Domini Públic	
Observacions		

PLÀNOL



FOTOGRAFIA



Fitxa 118 - Camí de Mas Figueres a Fornells de la Selva

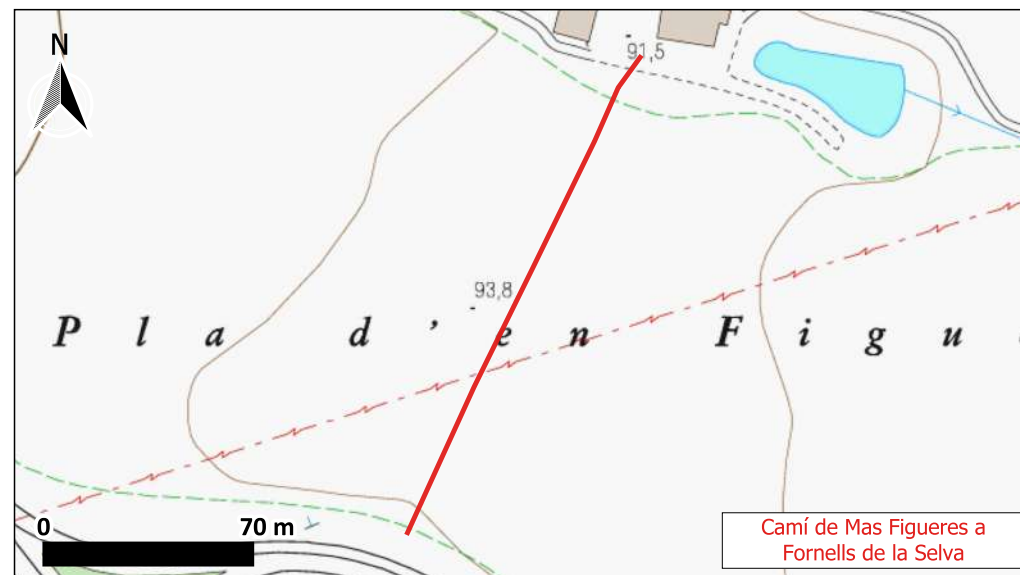
DADES IDENTIFICATIVES

Codi	118
Nom del camí	Camí de Mas Figueres a Fornells de la Selva
Origen	Mas Figueres
Final	Nus viari enllaç C-65 amb N-II


DADES GENERALS

Longitud (m)	176,99	
Amplada (m)	Màxima	0,00
	Mínima	0,00
Tipus de ferm	Asfalt	0,00 %
	Formigó	0,00 %
	Terra	0,00 %
	Desaparegut	100,00 %
Referència cadastral	No Cadastrat	
Títol	Immemorial	
Naturalesa	Domini Públic	
Observacions	Tancat i desaparegut	

PLÀNOL



FOTOGRAFIA



Fitxa 119 - Camí de Mas Figueres al Camí de Vora Riu - Tram Sud

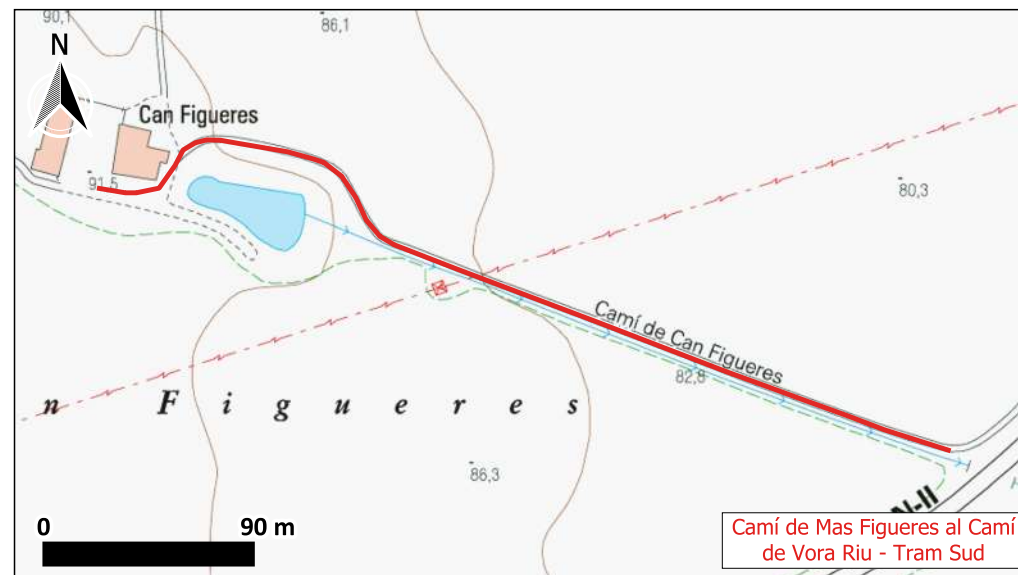
DADES IDENTIFICATIVES

Codi	119
Nom del camí	Camí de Mas Figueres al Camí de Vora Riu - Tram Sud
Origen	Mas Figueres
Final	N-II

DADES GENERALS


Longitud (m)	408,15	
Amplada (m)	Màxima	0,00
	Mínima	0,00
Tipus de ferm	Asfalt	0,00 %
	Formigó	0,00 %
	Terra	100,00 %
	Desaparegut	0,00 %
Referència cadastral	No Cadastrat	
Títol	Immemorial	
Naturalesa	Domini Públic	
Observacions	Tancat	

PLÀNOL



Camí de Mas Figueres al Camí de Vora Riu - Tram Sud

FOTOGRAFIA

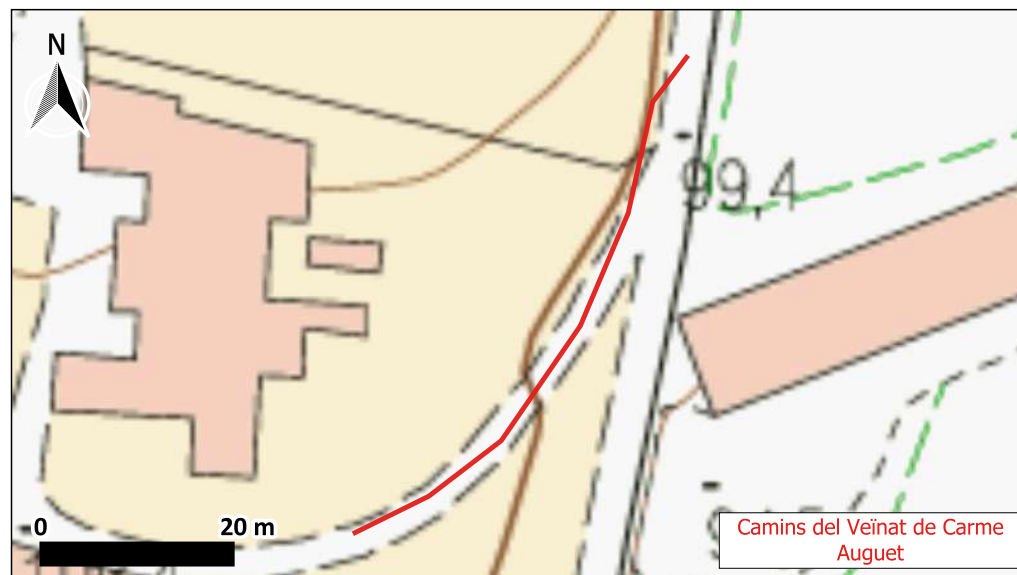



Fitxa 120 - Camins del Veïnat de Carme August**DADES IDENTIFICATIVES**

Codi	120
Nom del camí	Camins del Veïnat de Carme August
Origen	Carrer de Les Monges
Final	Camí del Cementiri de Sant Daniel

DADES GENERALS

Longitud (m)	62,72	
Amplada (m)	Màxima	3,20
	Mínima	2,30
Tipus de ferm	Asfalt	100,00 %
	Formigó	0,00 %
	Terra	0,00 %
	Desaparegut	0,00 %
Referència cadastral	17085A004090020000AI; 17085A004090050000AS; No Cadastrat	
Títol	Immemorial	
Naturalesa	Domini Públic	
Observacions		

PLÀNOL**FOTOGRAFIA**

Fitxa 121 - Camí de la Mina d'aigua del Calvari


DADES IDENTIFICATIVES

Codi	121
Nom del camí	Camí de la Mina d'aigua del Calvari
Origen	Camí del Calvari
Final	Camí del Barri Vell al Calvari

DADES GENERALS

Longitud (m)	240,00	
Amplada (m)	Màxima	3,00
	Mínima	-1,00
Tipus de ferm	Asfalt	0,00 %
	Formigó	0,00 %
	Terra	100,00 %
	Desaparegut	0,00 %
Referència cadastral	No Cadastrat	
Títol	Immemorial	
Naturalesa	Domini Públic	
Observacions		

PLÀNOL



FOTOGRAFIA



Fitxa 122 - Camí de la Font de les Curculles des de Sant Daniel

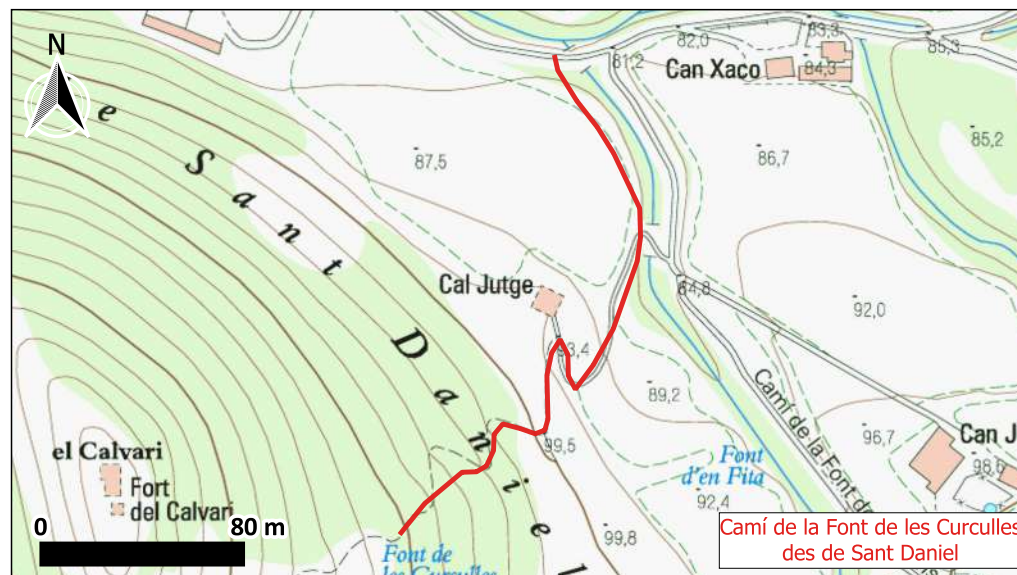
DADES IDENTIFICATIVES

Codi	122
Nom del camí	Camí de la Font de les Curculles des de Sant Daniel
Origen	Camí de la Font dels Lleons
Final	Font de les Curculles

DADES GENERALS

Longitud (m)	283,71	
Amplada (m)	Màxima	2,50
	Mínima	-1,00
Tipus de ferm	Asfalt	0,00 %
	Formigó	0,00 %
	Terra	100,00 %
	Desaparegut	0,00 %
Referència cadastral	No Cadastrat	
Títol	Immemorial	
Naturalesa	Domini Públic	
Observacions		

PLÀNOL



FOTOGRAFIA

