PROJECTE ORENETA

Per al coneixement i conservació de la població d'orenetes de la ciutat de Girona

Febrer de 2019

Autor: Enric Fàbregas

GALANTHUS

Destinatari: Ajuntament de Girona

Ajuntament de Girona

Índex

Introducció 3
Sectors estudiats 4
Resultats 5
Densitat de nius en els diferents sectors 7
Distribució de les colònies 10
Tendència de les poblacions 11
Colònies de conservació prioritària 15
Resum 18
ANNEX 20
I.- Nius censats durant la campanya 2018 20

GALANTHUS
www.galanthusnatura.com
info@galanthusnatura.com
Crta. de Juià, 46
17460 Celrà

Introducció

El present informe és el resultat de l'actualització del cens de nius d'oreneta cuablanca en el marc del projecte oreneta a la ciutat de Girona durant el 2018.

El primer cens d'oreneta cuablanca (*Delichon urbicum*) a la ciutat de Girona en el marc del Projecte Oreneta es realitzà a l'estiu de 2005 en set dels sectors centrals de la ciutat. Posteriorment en els anys 2006, 2007, 2008, 2012, 2014, 2016 el cens es va anar ampliant i actualitzant, abastant un àmbit de 19 sectors de la ciutat. Paral·lelament als censos s'han realitzat anualment sessions d'educació ambiental en centres escolars de la ciutat, emmarcades dins del "Programa de recursos educatius" de l'Ajuntament de Girona, amb l'objectiu de difondre el projecte oreneta i la importància de la conservació de la biodiversitat urbana.

El cens del projecte oreneta es realitza amb l'objectiu de promoure la protecció de les orenetes a la ciutat de Girona. Les orenetes estan protegides a nivell autonòmic pel Decret legislatiu 2/2008, de 15 d'abril, pel qual s'aprova el text refós de la Llei de protecció dels animals i la Llei 42/2007, de 13 de desembre, del Patrimoni natural i de la biodiversitat.

De mutu acord amb l'Àrea de Ciutadania / Sostenibilitat i Atenció Ciutadana/ Parcs, Jardins, Rius i Paisatge de l'Ajuntament de Girona es contempla realitzar, sempre que sigui possible, una actualització del cens cada dos anys. Aquestes actualitzacions periòdiques han de servir per avaluar la tendència poblacional de l'oreneta cuablanca amb el pas del temps, així com per evitar la destrucció deliberada de nius de les colònies, especialment en plena època de cria. En aquest sentit el coneixement de la ubicació i nombre de nius als edificis és una informació important a tenir en compte per a l'Àrea d'Urbanisme de l'Ajuntament de Girona, quan s'han d'atorgar llicències d'obra per a la rehabilitació de façanes. És durant aquest tràmit quan s'han d'establir les condicions necessàries per a evitar, sempre que sigui possible la destrucció de nius d'oreneta seguint els criteris del document "Criteris orientadors per a actuacions excepcionals davant conflictes generats per la presència de fauna salvatge protegida" confegit per la Direcció General del Medi Natural (Servei de Protecció de la Fauna, la Flora i els Animals de Companyia) de la Generalitat de Catalunya.

Sectors estudiats

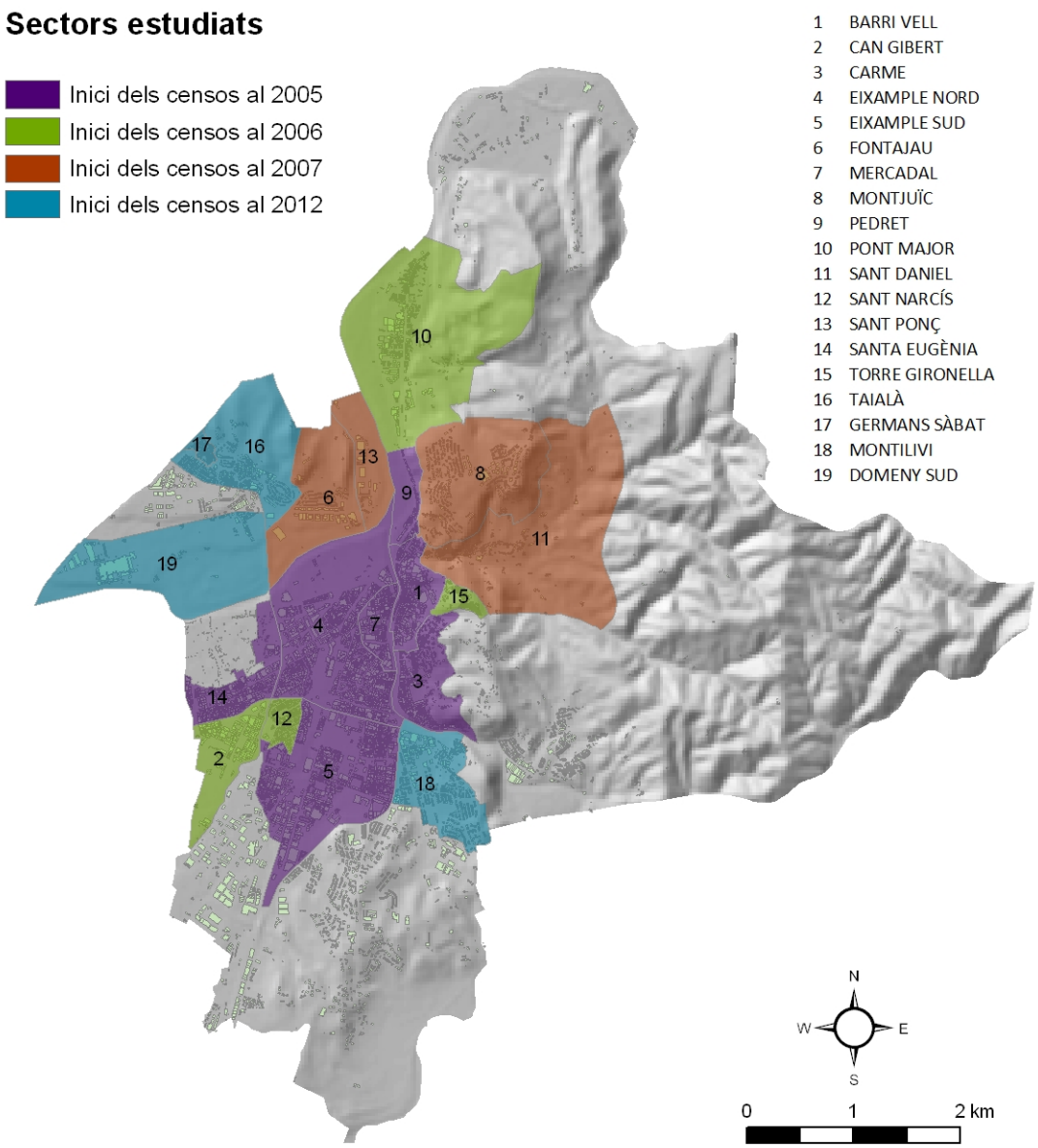

Figura 1. *Sectors censats. Projecte Oreneta 2018. L'actual cens no ha considerat els sectors de Sant Daniel, Montjuïc, Torre Gironella i Sant Narcís, on no s'hi ha trobat en cap dels censos anteriors cap colònia d'oreneta cuablanca.*

D'acord amb els objectius plantejats, durant el 2018 s'han censat els 19 sectors incorporats al projecte oreneta. A la figura nº1 es detallen els sectors on s'ha realitzat el cens. Els diferents colors indiquen l'any en que els sectors s'incorporaren al seguiment.

Resultats

	2012	2014	2016	2018
Nius sencers	1.566	1.552	1.772	1.530
Nius trencats	787	341	277	451

Taula 1. *Nombre de nius totals censats d'oreneta cuablanca 2012-2018*

El nombre de nius sencers censats al 2018 presenta el valor més baix dels quatre darrers censos. Ha disminuït el número de nius sencers respecte el 2016, amb una pèrdua en el conjunt de sectors de 242 nius.

El percentatge de nius per sectors (Taula 2 i Gràfic 1) no varia pràcticament respecte el 2016 i s'observa que els sectors que acullen més nius sencers són Pont Major, Barri vell i l'Eixample sud amb el 63 % dels nius sencers censats. D'aquests tres sectors, el Pont major acull el 26,34 % i L'eixample sud el 22,42 % del total de nius sencers censats a Girona. Als sectors de Sant Narcís, Sant Daniel, Torre Gironella i les Pedreres no s'hi han trobat nius de oreneta cuablanca en cap de les campanyes de cens i no es consideren en el tractament de dades.

Sectors d'estudi	Nº nius sencers	% sobre el total de sencers	Nº nius trencats	% sobre el total de trencats
Barri Vell	225	14,71	77	17,07
Can Gibert	16	1,05	1	0,22
Carme	7	0,46	1	0,22
Domeny Sud	0	0,00	1	0,22
Eixample Nord	101	6,60	29	6,43
Eixample Sud	343	22,42	10	2,22
Fontajau	64	4,18	54	11,97
Germans Sàbat	1	0,07	0	0,00
Mercadal	103	6,73	10	2,22
Montilivi	31	2,03	37	8,20
Pedret	6	0,39	15	3,33
Pont Major	403	26,34	124	27,49
Sant Ponç	36	2,35	22	4,88
Santa eugènia	71	4,64	6	1,33
Taialà	123	8,04	64	14,19
TOTAL	**1.530**	**100**	**451**	**100**

Taula 2. *Nius d'oreneta cuablanca censats per sectors 2018.*

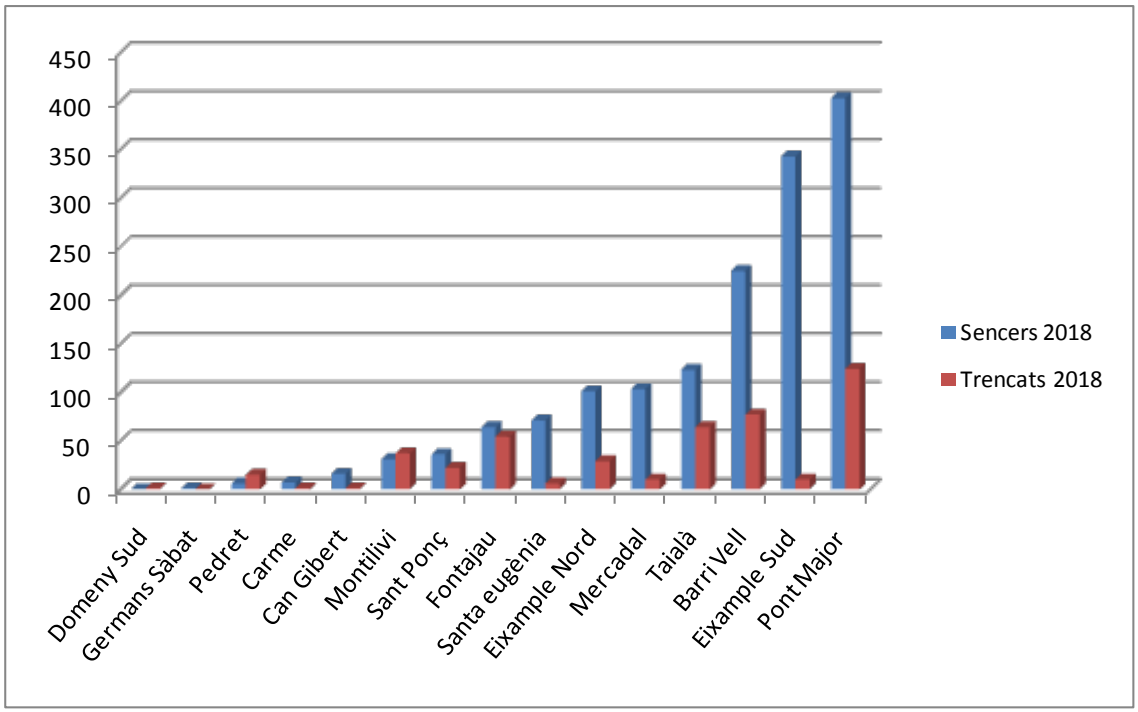

Gràfic 1. *Nius d'oreneta sencers i trencats al 2018*

En el total de nius censats a 2018 un 23% corresponen a nius trencats i un 77% a nius sencers. Es pot apreciar en el Grafic 2 que des del darrer cens de 2016 la pressió sobre els nius d'oreneta cua-blanca ha augmentat notablement.

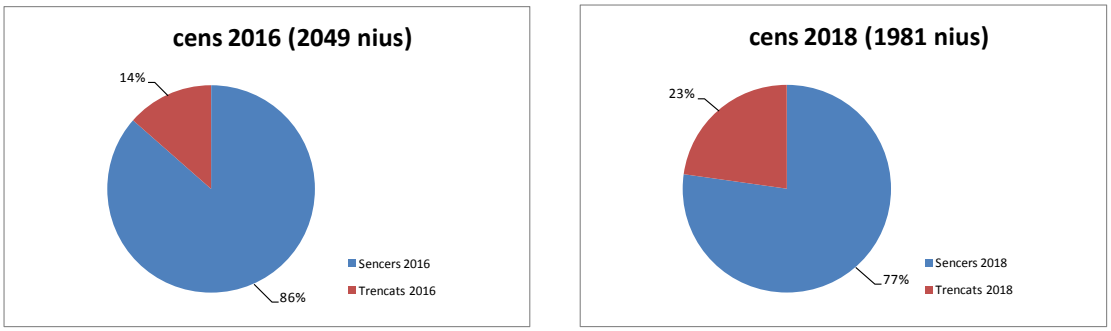

Gràfic 2. *Percentatge de nius d'oreneta sencers i trencats al 2014 i al 2016*

D'acord amb l'actualització del cens de 2018 i el percentatge d'ocupació dels nius estimats durant la campanya del 2006, del 58,6%, el nombre mínim de parelles d'oreneta cuablanca presents als sectors estudiats de la ciutat és de **897** .

Densitat de nius en els diferents sectors

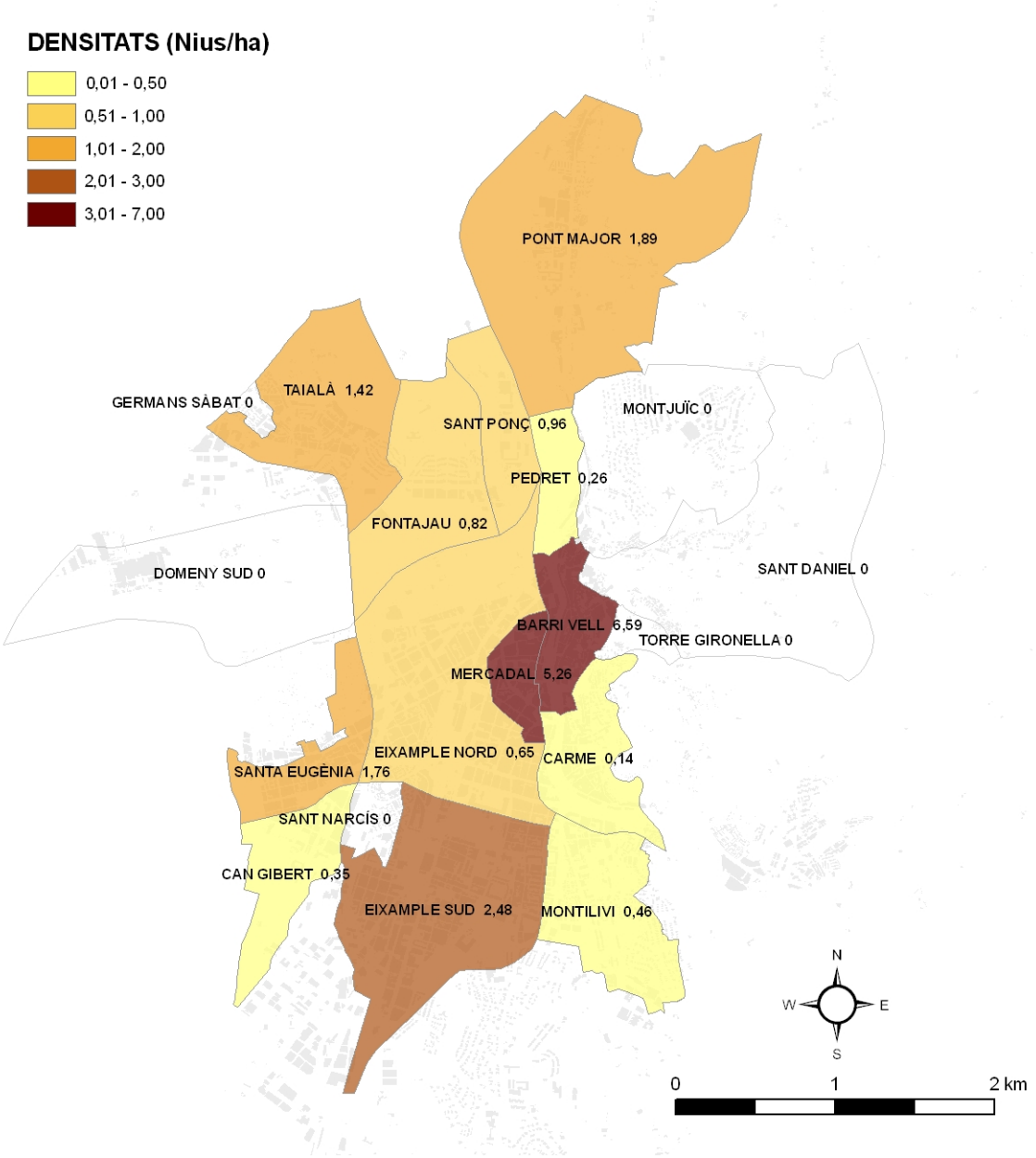

Figura 2. *Densitat de nius d'oreneta cuablanca en els sectors censats 2018*

El Barri vell i el Mercadal segueixen essent els sectors amb major densitat de nius d'oreneta de la ciutat, mentre que els sectors del Carme i Pedret tenen les densitats més baixes. Es mantenen els patrons generals de densitats dels darrers censos, però el sector de Pedret ha patit una disminució acusada de la densitat d'ençà el cens de 2005.

Sectors d'estudi	2005-07 nius/Ha	2012 nius/Ha	2014 nius/Ha	2016 nius/Ha	2018 nius/Ha	Increment 2016-2018	Increment 2005-2018
Germans Sàbat	-	4,76	0	0,00	0,20	0,2	-4,6
Barri Vell	11,09	6,47	5,47	6,32	6,59	0,3	-4,5
Taialà	-	1,52	1,4	1,75	1,42	-0,3	-2,5
Pedret	2,15	1,14	1,05	0,74	0,26	-0,5	-1,9
Montilivi	-	0,73	0,99	0,88	0,46	-0,4	-0,3
Eixample nord	0,83	0,86	0,71	0,74	0,65	-0,1	-0,2
Domeny sud	-	0,01	0,01	0,00	0,00	0,0	0,0
Montjuïc	0,00	0	0	0,00	0,00	0,0	0,0
Sant Daniel	0,00	0	0	0,00	0,00	0,0	0,0
Torre Gironella	0	0	0	0,00	0,00	0,0	0,0
Carme	0,10	0,1	0,16	0,16	0,14	0,0	0,0
Fontajau	0,68	1,06	0,94	1,11	0,82	-0,3	0,1
Pont Major	1,74	1,89	2,15	2,27	1,89	-0,4	0,1
Can Gibert	0,17	0,22	0,2	0,33	0,35	0,0	0,2
Eixample sud	1,98	2,07	2,19	2,87	2,48	-0,4	0,5
Mercadal	4,75	4,7	4,49	4,70	5,26	0,6	0,5
Sant Ponç	0,11	0,8	0,83	1,69	0,96	-0,7	0,9
Santa Eugènia	0,79	1,79	1,69	1,69	1,76	0,1	1,0

Taula 3. *Densitats d'oreneta cuablanca en els censos 2005-2007, 2012, 2014,2016 i 2018.*

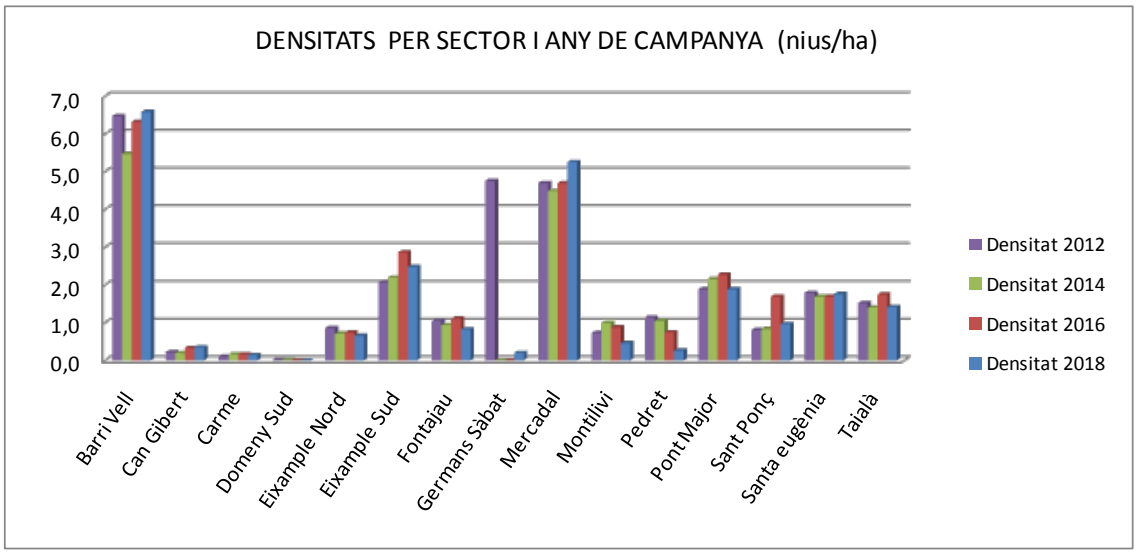

Gràfic 3. *Densitat nius/Ha en els diferents sectors censats en les campanyes de 2012-2018.*

En el gràfic 3 es pot observar la davallada brusca de densitat al sector de Germans Sàbat. En aquest sector, que ocupa una petita superfície de 5,04 ha, els nius es concentraven en un sol edifici i van ser eliminats abans del cens de 2014, actualment en aquest barri només hi ha un niu sencer. S'observa que els sectors amb major densitat de nius d'oreneta, el Mercadal i el Barri vell s'han anat recuperant lleugerament en els darrers anys de la davallada de 2014, però malgrat això el Barri vell es queda lluny d'assolir les densitats observades en la primera campanya (11,09 nius/ha). Altres sectors com el Pont Major, St. Ponç o de la Eixample que al 2016 havien augmentat les densitats, al 2018 s'observa que han patit una disminució retornant a valors similars al 2012 o 2014.

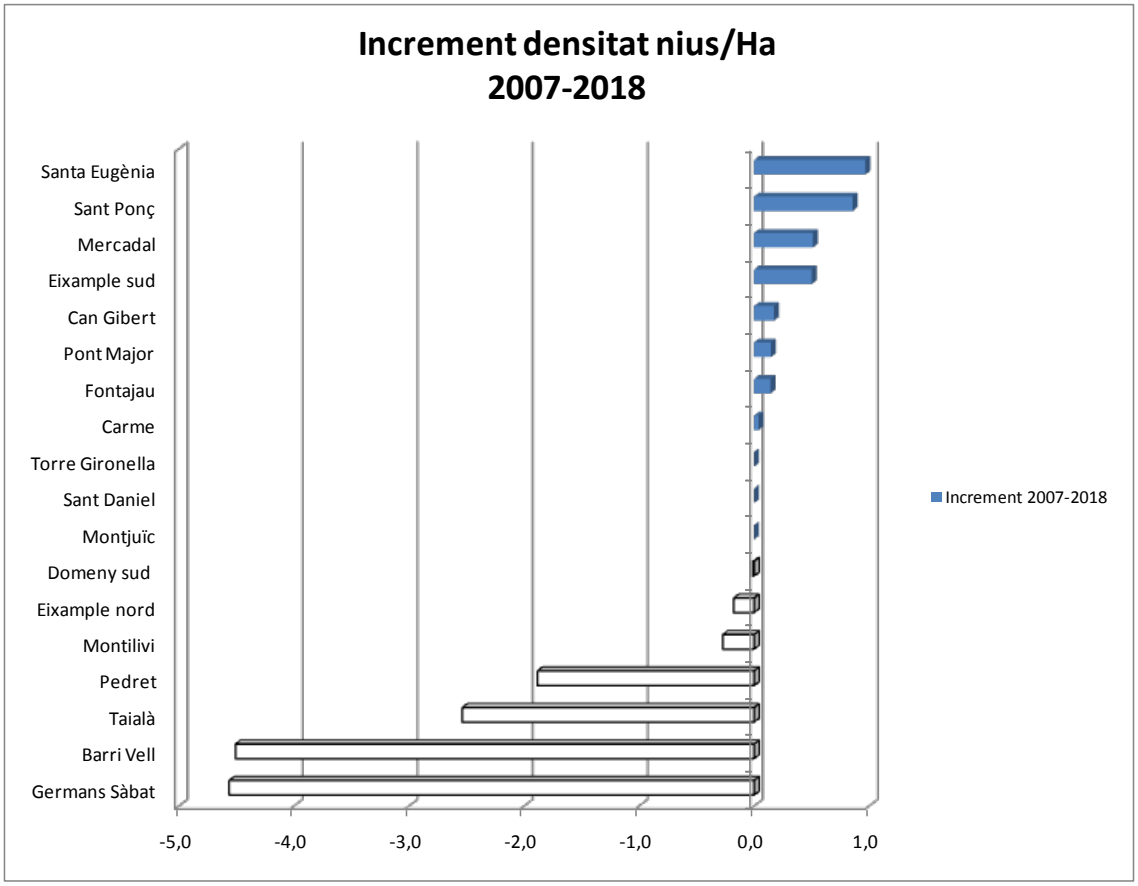

Gràfic 4. *Increment de la densitat (nius/Ha) als diferents sectors de la ciutat entre les campanyes 2007 i 2018.* En el càlcul dels valors, els barris no treballats al cens de 2005- 2007 se'ls ha atribuït el valor del cens de 2012.

Distribució de les colònies

A la figura 3 es representa la distribució de les colònies (nius/façana) localitzades al llarg de la ciutat (per a més detalls de cada colònia veure Annex I).

Nº DE COLÒNIES GIRONA	NIUS PER COLÒNIA
85	1
116	2-5
35	6-10
20	11-20
13	21-30
1	31-40
3	41-71

Taula 4. *Relació de la quantitat de colònies existents a la ciutat de Girona en funció del numero de nius que les composen.*

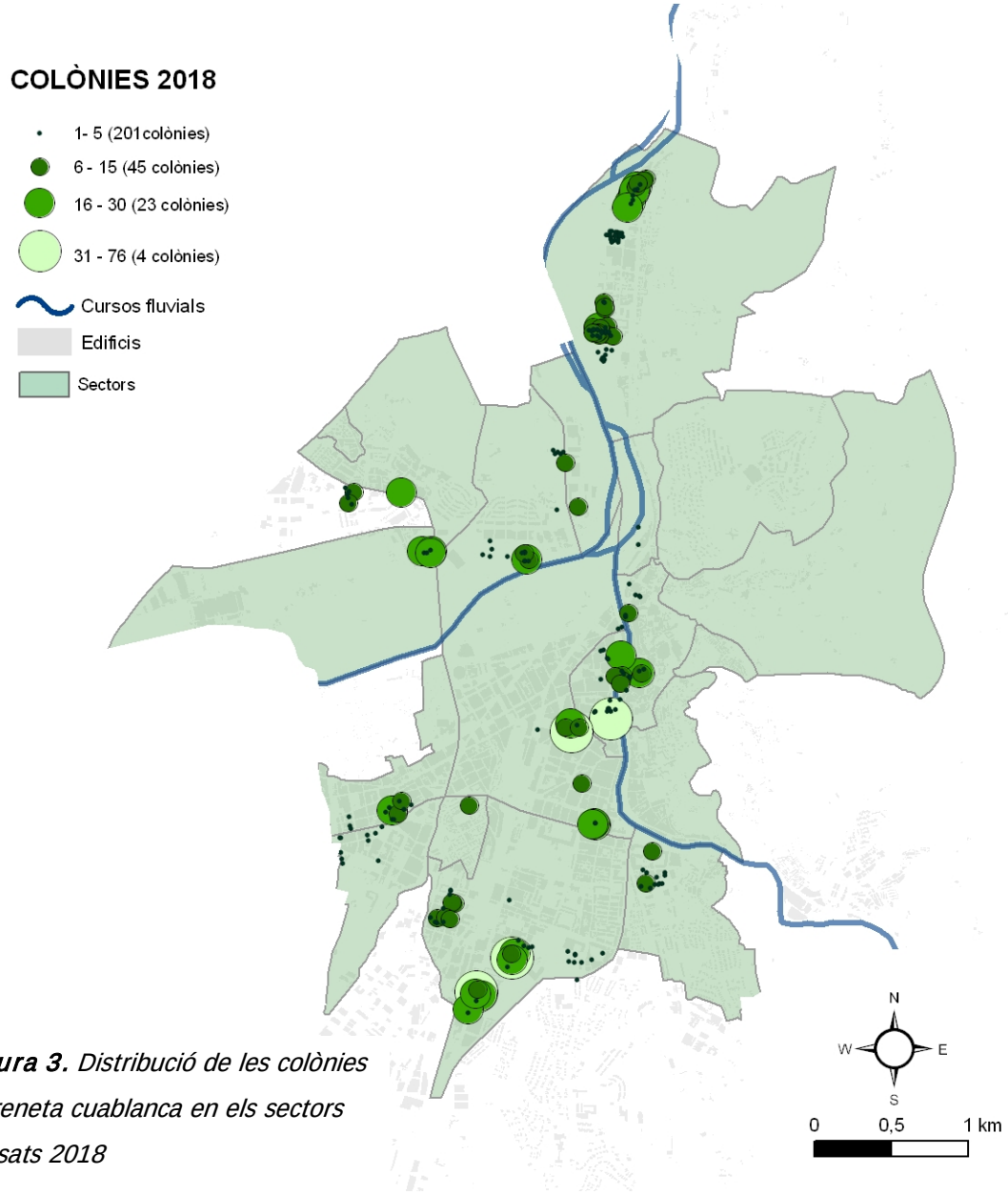

Figura 3. *Distribució de les colònies d'oreneta cuablanca en els sectors censats 2018*

Tendència de les poblacions

Sectors d'estudi	2005-2007	2012	2014	2016	2018	Increment 2016-2018	Increment 2007-2016
Taialà	343	132	122	152	123	-29	-220
Barri Vell	379	221	187	216	225	9	-154
Pedret	49	26	24	17	6	-11	-43
Eixample nord	128	132	110	114	101	-13	-27
Germans Sàbat	24*	24	0	0	1	1	-23
Montilivi	49*	49	67	59	31	-28	-18
Domeny Sud	1*	1	1	0	0	0	-1
Carme	5	5	8	8	7	-1	2
Can Gibert	8	10	9	15	16	1	8
Mercadal	93	92	88	92	103	11	10
Fontajau	53	82	73	86	64	-22	11
Pont Major	372	403	460	485	403	-82	31
Sant Ponç	4	30	31	63	36	-27	32
Santa Eugènia	32	72	68	68	71	3	39
Eixample sud	265	287	304	397	343	-54	78
TOTAL	**1.805**	**1.566**	**1.552**	**1.772**	**1.530**	**-242**	**-275**

Taula 5. *Nius sencers d'oreneta cuablanca en els censos 2005-2007, 2012, 2014, 2016 i 2018. Marcat en vermell s'indiquen els increments negatius i en verd els increments positius respecte la campanya 2012.(*) Els barris no treballats al cens de 2005- 2007 se'ls ha atribuït el valor del cens de 2012.*

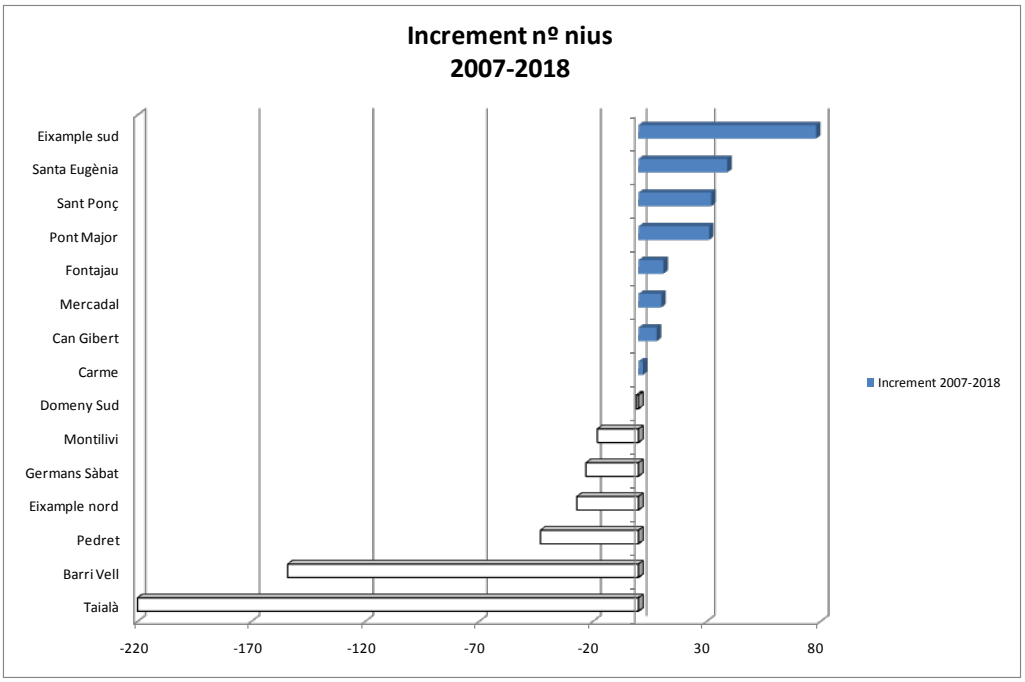

Gràfic 5*. Increment en el nombre de nius en el diferents sectors estudiats a 2018 respecte la campanya de cens de 2007.* Per als càlculs els barris no treballats al cens de 2005- 2007 se'ls ha atribuït el valor del cens de 2012.

9 dels sectors han experimentat una davallada important del nombre de nius sencers que acollien en el període 2016. El Pont major i l'Eixample sud han patit respectivament una pèrdua de 82 i 54 nius sencers que suposen una el 16% i el 13% del total de nius sencers que hi havia al 2016. Pedret , Montilivi, St Ponç han patit una pèrdua per sobre del 40% dels nius sencers que hi havia al 2016.

El recompte de nius trencats es difícil de fer-lo de forma precisa, ja que sovint molts nius trencats es mantenen igual durant anys i no es poden distingir dels trencats en el transcurs bianual. Altres nius són retirats totalment sense deixar rastres. Per això en els gràfics 6,7,8 i 9 d'evolució de nius per sector nomes s'han considerat els nius sencers.

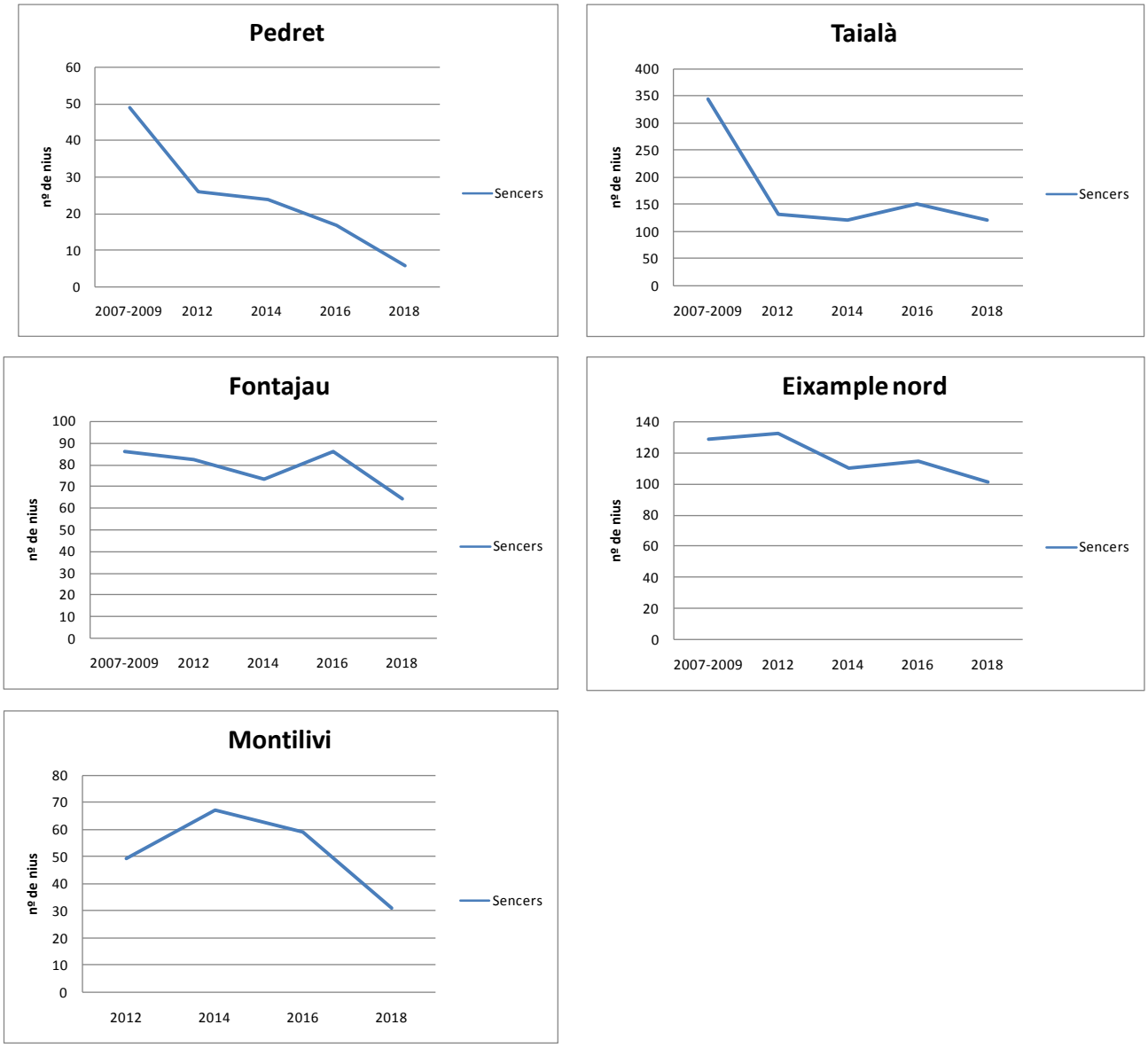

Gràfic 6. *Evolució del nombre de nius sencers. Pedret, Montilivi, Fontajau, Eixample nord, Taialà. Sectors amb tendències negatives 2007-2018.*

Als sectors representats al gràfic 6 (Pedret, Montilivi, Fontajau, Eixample nord i Taialà) hi ha hagut un increment de la pressió contra els nius entre els anys 2012-2018 que s'ha traduït en una davallada progressiva del nombre de nius sencers. A Pedret actualment només hi queden 6 nius dels 49 presents en el cens de 2005-2009. El sector de Taialà que al 2009 tenia prop de 350 nius continua perdent nius després de la petita recuperació de 2016, i ara en té 123.

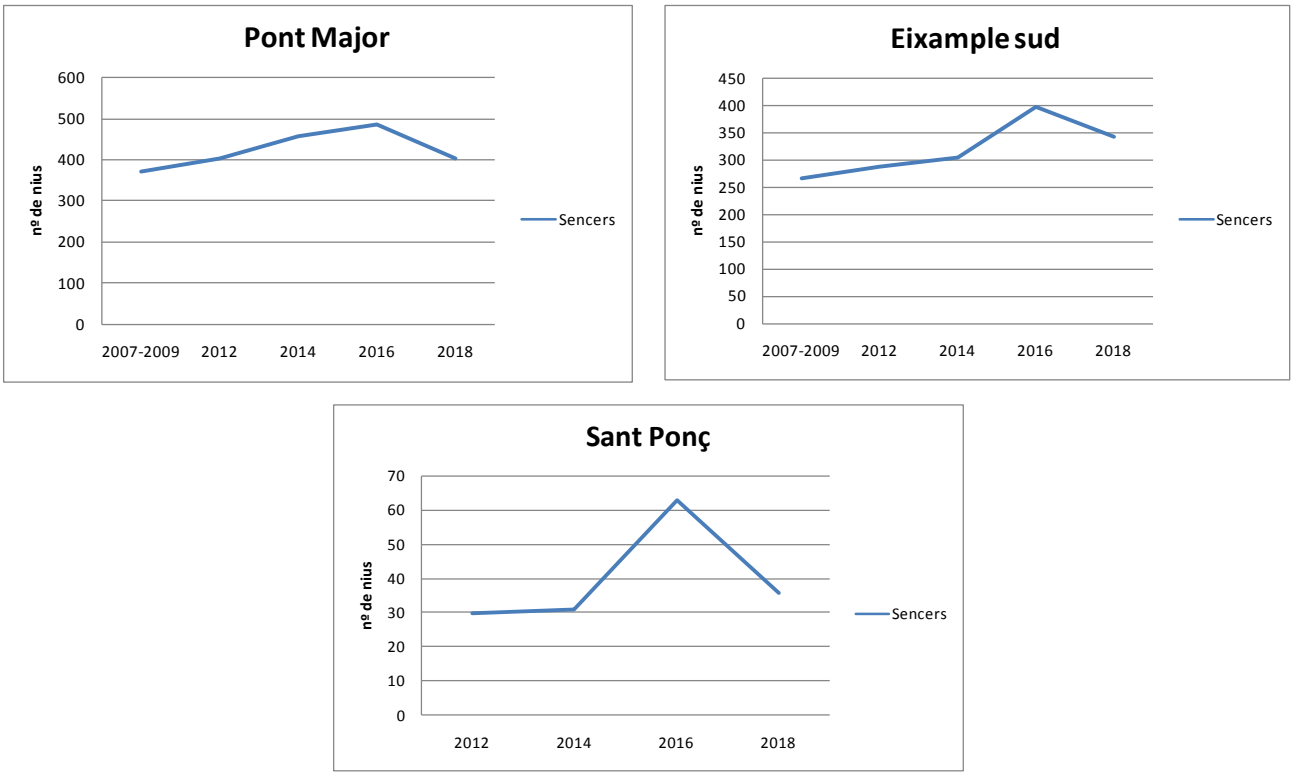

Gràfic 7. *Evolució del nombre de nius. Pont Major, Eixample sud i San Ponç. Tendència d'augment al període 2014-2016 i davallada al 2018..*

Els sectors de Pont Major, l'Eixample sud i Sant Ponç havien mostrat una tendència d'augment de nius entre els anys 2012 al 2016, però en el darrer cens s'observa una davallada important de nius. Al sector de St. Ponç la reducció del nius s'explica per la retirada del nius de la colònia de l'Hospital Josep Trueta per part d'una empresa de control de plagues.

Tot i la disminució en la quantitat total de nius, en el cens de 2018 s'observa una lleugera tendència d'augment de nius sencers al Barri vell, al Mercadal i a Can Gibert. L'augment més important ha estat al Mercadal hi ha hagut un increment de 11 nius.

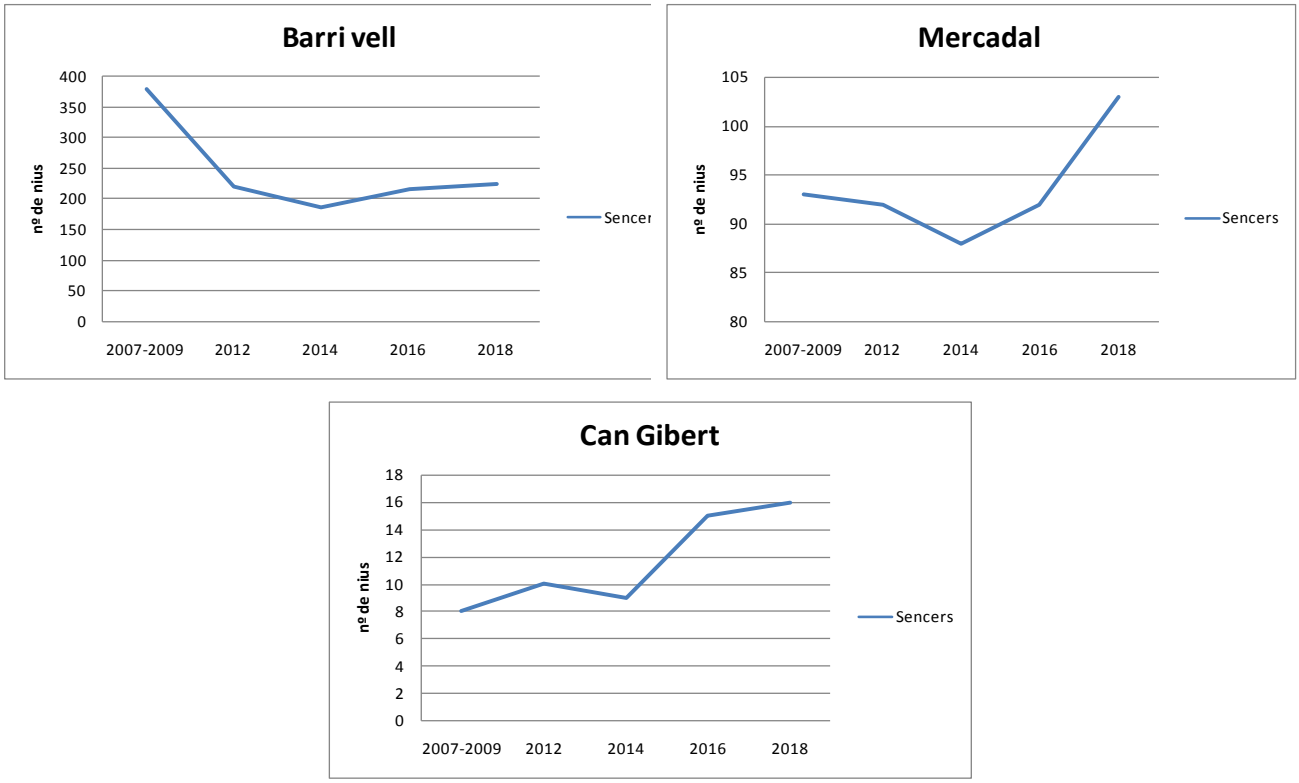

Gràfic 8. *Evolució del nombre de nius. Barri vell i Mercadal. Tendència d'augment 2012-2018.*

El sector de Santa Eugènia ha patit pocs canvis en el número total de nius sencers entre 2012 i 2018.

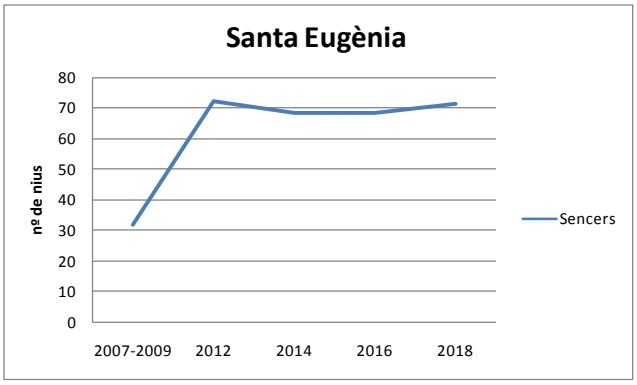

Gràfic 9. *Evolució del nombre de nius. Santa Eugènia. Tendència a l'estabilitat 2012-2018*

Finalment, els sectors amb menor nombre de nius sencers són el de Germans Sàbat, amb un sol niu i el del Carme amb 7 nius. Al sector de Domeny sud ja no s'han trobat nius sencers des del 2016.

Colònies de conservació prioritària

La distribució dels nius en alguns sectors no permet parlar de colònies compactes, doncs una mateixa colònia pot trobar-se dispersa ocupant diversos edificis, tot distribuint-se al llarg del gradient d'orientacions i alçades d'acord amb el patrons ja descrits a la memòria del 2005 (situació preferent entre el 2n i 3r pis, orientats predominantment entre oest i nord).

En aquest sentit, les colònies que presenten una major vulnerabilitat són les que concentren un elevat nombre de nius en una mateixa façana, doncs una única reforma o alteració de l'espai que ocupen pot eliminar-les de forma total i definitiva. Aquest és el cas d'algunes de les colònies que han desaparegut entre 2007 i el 2012 (veure taula 6), o la desapareguda entre 2012 i 2014 als Germans Sàbat, que estava constituïda per 23 nius situats en un sol edifici.

Les colònies més compactes i amb més nius es troben al Barri vell, c/Albareda, 7 (63 nius) i a l'eixample sud, c/Terri,15-19 (74 nius). En la campanya de 2018 no s'ha detectat cap pèrdua total de colònies compactes, i nomes s'ha donat una davallada important en el nombre de nius en la colònia del C/Fluvià nº7 on s'ha passat de 47 nius el 2016 a 16 el 2018. Les dos colònies de més de 19 nius del Carrer St. Gregori 89 han passat a tenir 17 nius cadascuna. Les colònies que van patir una forta davallada entre les campanyes 2007-2012 o 2012-2016 s'han mantingut més o menys estables fins al 2018, i en el cas de la colònia del carrer Albareda nº7 hi ha hagut un augment dels efectius.

SECTOR	CARRER	NUM_POSTAL	PIS	ORIENTACIO	SITUACIO	NIUS_S2007	NIUS_S2012	NIUS_S2014	NIUS_S2016	NIUS_S2018
Barri Vell	Portal de la Barca	S/N	3	O-NO	SR	27	0	0	0	0
Eixample sud	Corunya, la	2	4	S-SE	SR	25	0	0	0	0
Germans Sàbat	Germans Sàbat	1-2-3	4	NE	SR	sense dades	23	0	0	0
Taialà	Aneto	3C	4	E	SR	31	0	0	0	0
Taialà	Aneto	1A-2B-3C	4	N	SR	53	0	0	0	0
Taialà	Aneto	1A	4	S	SR	55	0	0	0	0
Taialà	Aneto	1A-2B-3C	4	O	SR	72	0	0	0	0
Barri Vell	Barca	34	3	O	SR	27	0	0	2	0
Barri Vell	Francesc Samsó	2	1	N	SR	30	19	16	17	13
Barri Vell	Ballesteries	22	5	O	SR	22	19	19	26	25
Eixample nord	Font del Canó	s/n	4	SE	SR	35	40	33	31	30
Eixample nord	Rutlla	53	4	NO	SR	19	24	24	24	20
Eixample nord	Font del Canó	s/n	4	NE	SR	28	37	29	34	23
Eixample sud	Muga	1-3, 5-7	5	N	SR	sense dades	0	0	22	19
Eixample sud	Santiago	34	3	NE	SR	19	27	28	29	20
Eixample sud	Fluvià	7	6	SO	SR	9	21	27	47	16
Eixample sud	Fluvià	7	6	NE	SR	11	27	36	49	48
Eixample sud	Terri	15-19	4	NO	SR	44	63	71	76	74
Fontajau	Fontajau	5-7	8	N	SR	sense dades	22	22	24	21
Mercadal	Hospital	6	5	S	SR	22	30	33	30	40
Mercadal	Gaspar Casal	1	3	N	SR	20	23	24	24	23
Pont Major	Ma Auxiliadora	4	8	S	SR	13	17	23	3	4
Pont Major	Pont Major	107	3	SE	SR	sense dades	17	0	23	22
Pont Major	Pont Major	97	3	SE	SR	11	21	26	29	24
Pont Major	Pont Major	117	3	SE	SR	16	23	32	33	26
Pont Major	Pont Major	75	2	SE	SR	23	33	33	38	30
Taialà	Sant Gregori	89	9	S	SR	sense dades	22	20	21	17
Taialà	Sant Gregori	89	9	E	SR	sense dades	22	22	23	17
Barri Vell	Sant Domènec	7	1	NO	SR	21	19	19	24	25
Barri Vell	Albereda	7	4	NO	SR	53	63	48	56	63
Eixample sud	Sant Miquel	31	4	SO	SR	15	18	19	20	20
Eixample sud	Freser	44	6	SE	SR	11	17	19	23	23
Pont Major	Pont Major	61	3	SE	SR	sense dades	0	18	19	20
Taialà	Sant Gregori	93	9	O	SR	sense dades	25	24	24	24
Taialà	Rimau	13	5	NE	SR	sense dades	13	17	29	30

Taula 6. *Colònies amb més de 19 nius en una mateixa façana. Evolució en les tres campanyes de cens. En vermell: colònies desaparegudes; en taronja: Colònies que han experimentat una davallada; i en verd: colònies que es mantenen estables o bé creixen.* ***SR****: Sota relleix* ***NIUS_S:*** *nius sencers*

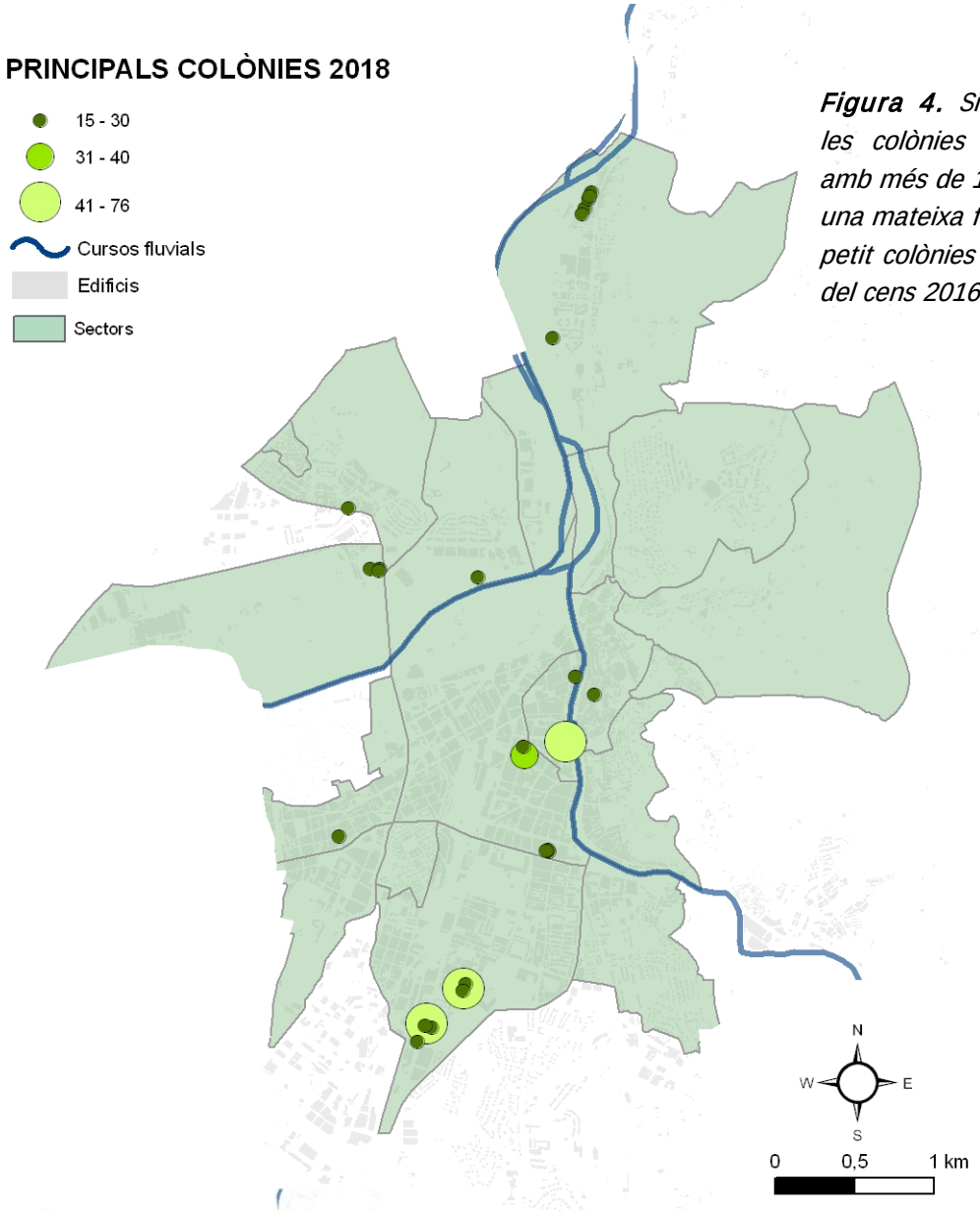

Figura 4. *Situació de les colònies principals amb més de 19 nius en una mateixa façana. En petit colònies principals del cens 2016.*

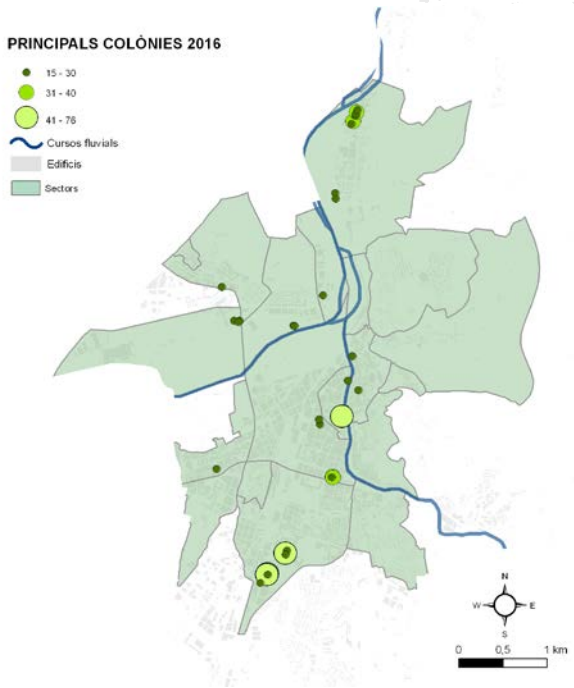

Al llarg del període 2005-2018, s'ha evidenciat que la destrucció massiva de nius, que pot comportar la pèrdua de colònies prioritàries de conservació s'associa sobretot a la rehabilitació de façanes o en casos puntuals a la instal·lació per part d'empreses especialitzades de "pues dissuasòries" per evitar la freqüentació dels coloms. Sovint s'aprofita el fet d'accedir a la part alta de la façana en la implantació d'aquest elements per trencar i retirar paral·lelament els nius d'oreneta malgrat ser una espècie protegida.

Resum

El primer cens d'oreneta cuablanca a la ciutat de Girona es va realitzar en el període 2005-2007. El cens no considera els nius d'oreneta vulgar (*Hirundo rustica*) per la gran dificultat que comportaria la localització dels nius situats sempre en espais interiors dels edificis. L'esforç es centra per tant en el seguiment i anàlisi de l'evolució demogràfica de l'oreneta cuablanca, essent una espècie preferentment urbana.

La segona campanya es va realitzar al 2012 quan es van censar els nius d'oreneta cuablanca de 19 sectors de la ciutat. A partir de 2012 es va anar actualitzant el cens cada dos anys fins al 2018. En l'actualització del cens s'han descartat 4 dels barris on des del principi no s'hi ha trobat colònies d'oreneta cuablanca, es tracta dels sectors de Montjuic, Sant Daniel, Sant Narcís i Torre Gironella. Es coneix la presència de colònies als sectors de Vilaroja i de Font de la Pólvora que no s'han censat en cap de les campanyes.

En la campanya de 2018 s'han censat un total de 1.981 nius dels quals 1.530 eren sencers i 451 trencats. Els sectors del Pont Major, Barri vell i l'Eixample sud acullen el 63 % del total de nius sencers de la ciutat de Girona. El Sector de Pont Major acull el 26,34 % (403 nius sencers), el segueixen l'Eixample sud amb el 22,42 % (343 nius sencers), i el Barri vell amb el 14,71 % (225 nius).

En el recompte total de nius sencers censats en el conjunt de sectors el 2018 es comptabilitza una disminució de 242 nius respecte el 2016, acostant-se als valors de nius sencers calculats en el cens del 2012 i del 2014.

S'observa des del 2012 una tendència progressiva a la baixa dels nuclis reproductors dels sectors de Pedret, Montilivi, Fontajau, Eixample nord i Taialà. En el cas de Pedret s'ha passat de 49 nius inicials a 6 nius censats a 2018. Per altra banda els sectors del Pont major o Eixample sud que a 2016 havien experimentat un augment notable de nius, a 2018 han patit una davallada notable.

La densitat més elevada de nius es troba al sector del barri vell amb un valor de 6,59 nius/hectàrea, tot i que al 2007 era molt superior, entorn els 11,09 nius/Ha.

Des del darrer cens (2016) no s'han incorporat ni perdut totalment cap de les colònies importants tot i que moltes de les colònies de més de 20 nius per façana s'han vist reduïdes. La colònia més afectada ha estat la del C/Fluvià nº7, en la que s'ha passat de 47 nius sencers a 16 el 2018.

La colònia que concentra més nius en una mateixa façana segueix essent la del Carrer Terri nº 15-19 amb un total de 74 nius sencers, seguida de la del carrer Albareda amb 63 nius. Actualment les colònies prioritàries que han experimentat creixements importants els darrers anys poden ser susceptibles al trencaments massius de nius durant rehabilitacions de façanes o per part dels veïns, i cal vetllar per la seva conservació. Entre aquestes destacar les presents a l'Eixample Sud, als carrers Muga i Fluvià. Al sector del Barri Vell s'hauria de fer un seguiment acurat de les colònies i caldria aplicar les mesures correctores estipulades per la Generalitat de Catalunya, per evitar la pèrdua de nius i la conseqüent baixada de la densitat d'oreneta.

ANNEX

I.- Nius censats durant la campanya 2018

Llegenda: **NS2018**_ Nius sencers 2018; **NS2016**_Nius sencers 2016; **NS2014**_nius sencers 2014; **NS2012**_Nius sencers 2012; **NT2018**_nius trencats 2018; **NT2016**_nius trencats 2016; **NT2014**_Nius trencats 2014; **NT2012**_Nius trencats 2012. **DELURB**_*Delichon urbicum*; **HIRRUS**_*Hirundo rustica*. **DB**_Dins de Balcó; **DF**_Dins de forat; **SB**_Sota balcó; **SF**_Sobre finestra; **SR**_sota relleix; **VO**_Volta

Sector	Tipus	Nom	Número	Orient.	Situació	Pis	SP	Data	NS2012	NT2012	NS2014	NT2014	NS2016	NT2016	NS2018	NT2018
Barri Vell	Pujada	Sant Domènec	7	1	NO	SR	1	DELURB	18/12/2018	19	24	19	23	24	18	25
Barri Vell	Pujada	Sant Martí	7	1	E	SR	1	DELURB	18/12/2018	4	9	6	5	9	3	10
Barri Vell	Carrer	Ciutadans	10	3	O	SR	3	DELURB	18/12/2018	0	0	0	0	0	0	0
Barri Vell	Pujada	Pont de pedra	2	4	S	SB	3	DELURB	18/12/2018	2	0	0	0	0	0	0
Barri Vell	Carrer	Albereda	7	4	NO	SR	4	DELURB	18/12/2018	63	0	48	16	56	10	63
Barri Vell	Plaça	Vi	1	2	NO	SB	2	DELURB	18/12/2018	0	0	0	0	0	0	0
Barri Vell	Plaça	Apòstols	S/N	3	S	VO	1	DELURB	18/12/2018	0	0	0	0	0	0	0
Barri Vell	Pujada	Sant Feliu	10	1	N	SR	1	DELURB	18/12/2018	4	15	3	14	3	12	3
Barri Vell	Pujada	Rei Martí	S/N	1	E	SR	1	DELURB	18/12/2018	9	2	6	5	6	0	4
Barri Vell	Pujada	Rei Martí	2	3	O	SR	3	DELURB	18/12/2018	0	3	0	3	0	0	0
Barri Vell	Carrer	Francesc Samsó	2	1	N	SR	1	DELURB	18/12/2018	19	31	16	16	17	0	13
Barri Vell	Carrer	Barca	34	3	O	SR	3	DELURB	18/12/2018	0	0	0	1	2	0	0
Barri Vell	Carrer	Bellaire	7	3	NE	SR	3	DELURB	18/12/2018	0	0	0	0	0	0	0
Barri Vell	Plaça	Vi	7	5	E	SB	2	DELURB	18/12/2018	0	3	0	0	0	0	0
Barri Vell	Plaça	Vi	4	5	O	SB	3	DELURB	18/12/2018	2	0	2	0	2	0	1
Barri Vell	Rambla	Llibertat	14	4	NO	SB	3	DELURB	18/12/2018	1	21	2	2	2	2	0
Barri Vell	Rambla	Llibertat	20	4	NO	SB	4	DELURB	18/12/2018	0	4	0	0	2	2	2
Barri Vell	Carrer	Argenteria	5	5	SE	SR	5	DELURB	18/12/2018	8	1	5	2	3	4	7
Barri Vell	Carrer	Argenteria	9	5	SE	SR	5	DELURB	18/12/2018	0	0	0	0	0	0	1
Barri Vell	Carrer	Argenteria	28-30	5	N	SB	4	DELURB	18/12/2018	0	3	0	0	0	0	0
Barri Vell	Carrer	Besado	2	5	NE	SR	5	DELURB	18/12/2018	1	1	1	1	1	1	0
Barri Vell	Plaça	Castanyes	5	4	N	SR	4	DELURB	18/12/2018	6	0	6	0	6	0	6
Barri Vell	Carrer	Mercaders	21	4	E	SR	4	DELURB	18/12/2018	0	0	0	0	0	0	0
Barri Vell	Carrer	Cort-Reial	1	6	N	SB	4	DELURB	18/12/2018	4	1	4	1	1	3	4
Barri Vell	Carrer	Cort-Reial	15	5	E	SR	5	DELURB	18/12/2018	7	2	8	1	10	0	10
Barri Vell	Carrer	Cort-Reial	21	3	NE	SB	3	DELURB	18/12/2018	0	1	0	0	1	0	1
Barri Vell	Carrer	Ballesteries	22	5	O	SR	5	DELURB	18/12/2018	19	15	19	11	26	0	25
Barri Vell	Carrer	Galligans	1	4	SO	SR	4	DELURB	18/12/2018	0	0	0	0	0	0	0
Barri Vell	Plaça	Sant Pere	23	4	NO	SR	4	DELURB	18/12/2018	0	0	0	0	0	0	0
Barri Vell	Carrer	Rosa	10	4	N	SR	4	DELURB	18/12/2018	4	0	4	0	4	0	4
Barri Vell	Carrer	Cort-Reial	9	4	N	SR	4	DELURB	18/12/2018	6	6	5	7	6	0	10
Barri Vell	Pujada	Sant Domènec	1a	1	SE	SR	1	DELURB	18/12/2018	1	0	1	0	1	0	1
Barri Vell	Carrer	Santa Llúcia	s/n	4	NE	SR	4	DELURB	18/12/2018	6	0	4	2	4	2	3
Barri Vell	Carrer	Santa Llúcia	3	3	NO	SR	3	DELURB	18/12/2018	0	0	0	1	0	0	0

Barri Vell	Carrer	Sant Pere	16	5	NO	SR	5	DELURB	18/12/2018	0	0	0	0	0	0	0
Barri Vell	Carrer	Sant Pere	13acc	3	NO	SR	3	DELURB	18/12/2018	0	0	0	0	0	0	0
Barri Vell	Carrer	Sant Pere	12	3	NO	SR	3	DELURB	18/12/2018	0	0	0	0	0	0	0
Barri Vell	Carrer	Bellaire	3	3	NE	SR	3	DELURB	18/12/2018	0	0	0	0	0	0	0
Barri Vell	Pujada	Sant Feliu	10	6	NO	SR	6	DELURB	18/12/2018	6	15	6	7	1	6	3
Barri Vell	Carrer	B. Carreras Peralta	10	2	SE	SB	2	DELURB	18/12/2018	0	1	0	0	0	0	0
Barri Vell	Carrer	Ciutadans	21	3	SE	SB	3	DELURB	18/12/2018	3	0	3	0	3	0	4
Barri Vell	Carrer	Ciutadans	20	5	O	SR	4	DELURB	18/12/2018	0	0	0	0	0	0	0
Barri Vell	Pujada	Sant Domènec	12	6	SO	SR	6	DELURB	18/12/2018	0	0	0	0	0	0	0
Barri Vell	Pujada	Sant Domènec	12	6	NO	SR	6	DELURB	18/12/2018	1	4	1	1	1	0	1
Barri Vell	Pujada	Sant Domènec	12	6	SO	SR	6	DELURB	18/12/2018	0	0	0	0	0	0	0
Barri Vell	Plaça	Vi	6	4	E	SB	3	DELURB	18/12/2018	0	0	0	0	0	0	0
Barri Vell	Plaça	Vi	8	4	SE	SB	2	DELURB	18/12/2018	1	0	1	1	0	0	1
Barri Vell	Plaça	Vi	2	2	NO	SB	2	DELURB	18/12/2018	0	0	0	0	0	0	0
Barri Vell	Carrer	Ciutadans	2-4	3	NO	SB	3	DELURB	18/12/2018	0	0	0	0	0	0	0
Barri Vell	Carrer	Ciutadans	14	4	O	SR	4	DELURB	18/12/2018	4	0	3	1	3	1	2
Barri Vell	Carrer	Sant Feliu	S/N	1	N	SB	1	DELURB	18/12/2018	1	2	1	0	0	1	0
Barri Vell	Carrer	Sant Feliu	6	1	O	SB	1	DELURB	18/12/2018	0	0	0	0	0	0	0
Barri Vell	Rambla	Llibertat	9	5	E	SR	5	DELURB	18/12/2018	0	0	0	0	0	0	0
Barri Vell	Rambla	Llibertat	5	6	E	SR	6	DELURB	18/12/2018	0	0	0	0	0	0	0
Barri Vell	Carrer	Cort-Reial	12	5	O	SB	3	DELURB	18/12/2018	2	1	2	0	2	0	2
Barri Vell	Pujada	Pont de Pedra	2	4	S	SB	2	DELURB	18/12/2018	4	0	0	0	0	0	0
Barri Vell	Carrer	Ciutadans	1	6	E	SB	3	DELURB	18/12/2018	0	0	1	0	1	0	1
Barri Vell	Carrer	Ballesteries	44	1	O	SB	1	DELURB	18/12/2018	0	0	0	0	0	0	0
Barri Vell	Carrer	Portal de la Barca	S/N	1	NO	SR	1	DELURB	18/12/2018	3	0	0	0	0	0	0
Barri Vell	Carrer	Portal de la Barca	S/N	1	NO	SR	1	DELURB	18/12/2018	0	0	3	0	3	0	0
Barri Vell	Carrer	Portal de la Barca	S/N	1	NO	SR	1	DELURB	18/12/2018	0	4	0	0	0	0	1
Barri Vell	Carrer	Portal de la Barca	S/N	1	N	SR	1	DELURB	18/12/2018	1	2	0	0	0	0	0
Barri Vell	Carrer	Portal de la Barca	S/N	1	N	FO	1	DELURB	18/12/2018	1	0	0	0	1	0	1
Barri Vell	Plaça	Sant Pere	9	5	NO	SR	5	DELURB	18/12/2018	0	0	0	0	0	0	2
Barri Vell	Carrer	Rosa	2	4	N	SR	4	DELURB	18/12/2018	1	0	0	1	0	1	0
Barri Vell	Carrer	Ballesteries	32	5	SO	SR	5	DELURB	18/12/2018	1	0	0	1	1	0	0
Barri Vell	Rambla	Llibertat	16acc	5	O	SR	5	DELURB	18/12/2018	1	0	1	0	0	0	0
Barri Vell	Rambla	Llibertat	16acc	5	O	SB	4	DELURB	18/12/2018	0	8	1	1	1	0	0
Barri Vell	Rambla	Llibertat	16acc	5	N	SR	5	DELURB	18/12/2018	1	0	1	0	0	0	1
Barri Vell	Pujada	Pont de pedra	4	5	O	SB	2	DELURB	18/12/2018	1	0	1	1	2	0	1
Barri Vell	Pujada	Pont de pedra	4	5	S	SB	2	DELURB	18/12/2018	0	1	0	0	1	0	1
Barri Vell	Pujada	Pont de pedra	3	4	O	SR	4	DELURB	18/12/2018	1	1	1	3	3	1	3
Barri Vell	Pujada	Pont de pedra	1	4	N	SB	4	DELURB	18/12/2018	1	1	0	0	3	1	4

Barri Vell	Plaça	Vi	9	5	SE	SB	3	DELURB	18/12/2018	1	0	0	0	2	0	0
Barri Vell	Pujada	Rei Martí	13-15acc	4	NE	SB	3	DELURB	18/12/2018	0	0	0	0	0	0	0
Barri Vell	Carrer	Rosa	4	4	NE	SR	4	DELURB	18/12/2018	1	0	1	0	2	0	3
Barri Vell	Rambla	Llibertat	16acc	5	N	SB	4	DELURB	18/12/2018	0	0	1	0	0	1	0
Barri Vell	Pujada	Pont de pedra	5	5	O	SB	2	DELURB	18/12/2018	0	0	0	0	0	1	0
Barri Vell	Rambla	Llibertat	16acc	5	O	SB	5	DELURB	18/12/2018	0	0	0	0	0	0	0
Barri Vell	Plaça	VI	11	5	SE	SB	3	DELURB	18/12/2018	0	0	0	0	0	0	1
										221	**182**	**187**	**128**	**216**	**70**	**225**

Sector	Tipus	Nom	Número	Orient.	Situació	Pis	SP	Data	NS2012	NT2012	NS2014	NT2014	NS2016	NT2016	NS2018	NT2018
Can Gibert	Carrer	Isabel Vila	44-46	5	SE	SR	5	DELURB	20/12/2018	2	0	2	0	2	0	2
Can Gibert	Carrer	Campcardós	41acc	3	N	SR	3	DELURB	20/12/2018	0	0	0	0	0	0	0
Can Gibert	Carrer	Campcardós	76-78	5	S	SR	5	DELURB	20/12/2018	2	0	2	0	3	0	3
Can Gibert	Carrer	Campcardós	84	5	O	SR	5	DELURB	20/12/2018	0	0	0	0	0	0	0
Can Gibert	Carrer	Pedraforca	3	5	O	SR	5	DELURB	20/12/2018	1	0	1	0	1	0	1
Can Gibert	Carrer	Agudes	39	5	O	SR	5	DELURB	20/12/2018	0	3	0	0	0	0	0
Can Gibert	Carrer	Tomàs Carreras	7acc	5	O	SR	5	DELURB	20/12/2018	1	1	0	2	0	0	0
Can Gibert	Carrer	Montcalm	9	5	O	SR	5	DELURB	20/12/2018	0	3	0	0	0	0	1
Can Gibert	Passeig	d'Olot	101	5	NE	SR	5	DELURB	20/12/2018	2	0	2	0	2	0	2
Can Gibert	Passeig	d'Olot	101	5	N	SR	5	DELURB	20/12/2018	1	0	1	0	1	0	1
Can Gibert	Carrer	Agudes	50	5	E	DB	4	DELURB	20/12/2018	1	0	1	0	1	0	1
Can Gibert	Carrer	Campcardós	65	3	N	SR	3	DELURB	20/12/2018	0	0	0	0	4	0	3
Can Gibert	Carrer	Montfalgars	9	6	S	SR	6	DELURB	20/12/2018	0	0	0	0	1	0	0
Can Gibert	Carrer	Bastiments	13	4	O	SR	4	DELURB	20/12/2018	0	0	0	0	0	1	0
Can Gibert	Carrer	Montcalm	26	5	E	DB	5	DELURB	20/12/2018	0	0	0	0	0	0	2
										10	**7**	**9**	**2**	**15**	**1**	**16**

DB_Dins de Balcó; **DF**_Dins de forat; **SB**_Sota balcó; **SF**_Sobre finestra; **SR**_sota relleix; **VO**_Volta

Sector	Tipus	Nom	Número	Orient.	Situació	Pis	SP	Data	NS2012	NT2012	NS2014	NT2014	NS2016	NT2016	NS2018	NT2018
Carme	Carrer	Carme	215	5	SO	SR	5	DELURB	21/12/2018	5	0	8	0	8	2	7
										5	0	8	0	8	2	7

Sector	Tipus	Nom	Número	Orient.	Situació	Pis	SP	Data	NS2012	NT2012	NS2014	NT2014	NS2016	NT2016	NS2018	NT2018
Domeny sud	Carrer	Bullidors	4-6	2	S	SR	2	DELURB	18/12/2018	1	1	1	0	0	1	0
Domeny sud	Carrer	Sant Gregori	105	2	N	SR	2	DELURB	18/12/2018	0	2	0	0	0	0	0
Domeny sud	Carrer	Montbó	6	2	NE	SR	2	DELURB	18/12/2018	0	0	0	0	0	0	0
										1	**3**	**1**	**0**	**0**	**1**	**0**

DB_Dins de Balcó; **DF**_Dins de forat; **SB**_Sota balcó; **SF**_Sobre finestra; **SR**_sota relleix; **VO**_Volta

Sector	Tipus	Nom	Número	Orient.	Situació	Pis	SP	Data	NS2012	NT2012	NS2014	NT2014	NS2016	NT2016	NS2018	NT2018
Eixample nord	Carrer	Santa Eugènia	5	5	NO	SB	5	DELURB	21/12/2018	0	0	0	0	0	0	0
Eixample nord	Carrer	Ultònia	21	4	NO	SB	4	DELURB	21/12/2018	8	5	7	2	6	1	8
Eixample nord	Carrer	Rutlla	53	4	NO	SR	4	DELURB	21/12/2018	24	0	24	1	24	0	20
Eixample nord	Baixada	Font del Canó	s/n	4	NE	SR	4	DELURB	21/12/2018	37	0	29	1	34	2	23
Eixample nord	Carrer	Rutlla	37	4	NO	SR	4	DELURB	21/12/2018	0	0	0	0	0	0	0
Eixample nord	Carrer	Font del Rei	21acc	4	SO	SR	4	DELURB	21/12/2018	0	0	0	0	0	0	0
Eixample nord	Carrer	Font del Rei	23acc	4	SE	SR	4	DELURB	21/12/2018	0	0	0	0	0	0	0
Eixample nord	Carrer	Emilli Grahit	77	5	SE	SR	5	DELURB	21/12/2018	0	0	0	0	0	0	0
Eixample nord	Carrer	Emilli Grahit	77	5	NE	SR	5	DELURB	21/12/2018	0	0	0	0	0	0	0
Eixample nord	Carrer	Emilli Grahit	77	5	SE	SR	5	DELURB	21/12/2018	0	0	0	0	0	0	0
Eixample nord	Plaça	Independència	10	6	S	SB	4	DELURB	21/12/2018	0	0	1	0	2	1	2
Eixample nord	Baixada	Font del Canó	s/n	4	SE	SR	4	DELURB	21/12/2018	4	0	3	0	3	0	2
Eixample nord	Baixada	Font del Canó	s/n	4	NE	SR	4	DELURB	21/12/2018	4	0	3	1	4	1	3
Eixample nord	Baixada	Font del Canó	s/n	4	SE	SR	4	DELURB	21/12/2018	40	4	33	1	31	6	30
Eixample	Carrer	Pare Francesc	3	3	NE	SR	3	DELURB	21/12/2018	7	0	7	0	7	0	7

nord		Coll															
Eixample nord	Plaça	Independència	11	6	S	SB	4	DELURB	21/12/2018	6	0	1	0	2	0	5
Eixample nord	Carrer	Santa Eugènia	7	7	NE	SB	7	DELURB	21/12/2018	2	0	2	0	1	1	1
Eixample nord	Carrer	Santa Eugènia	68	4	SE	SR	4	DELURB	21/12/2018	0	6	0	1	0	0	0
Eixample nord	Carrer	Remences	19	4	N	SR	4	DELURB	21/12/2018	0	2	0	1	0	0	0
Eixample nord	Carrer	Remences	11	4	E	SR	4	DELURB	21/12/2018	0	1	0	0	0	0	0
Eixample nord	Carrer	M. Déu del Remei	37	6	NE	SR	6	DELURB	21/12/2018	0	1	0	0	0	0	0
Eixample nord	Plaça	Independència	11	6	E	SB	4	DELURB	21/12/2018	0	0	0	0	0	0	0
										132	19	110	8	114	12	101

DB_Dins de Balcó; **DF**_Dins de forat; **SB**_Sota balcó; **SF**_Sobre finestra; **SR**_sota relleix; **VO**_Volta

Sector	Tipus	Nom	Número	Orient.	Situació	Pis	SP	Data	NS2012	NT2012	NS2014	NT2014	NS2016	NT2016	NS2018	NT2018
Eixample sud	Carrer	Sant Salvador	37	7	SO	SR	7	DELURB	21/12/2018	2	0	2	0	2	0	2
Eixample sud	Carrer	Rutlla	225-227	2	NO	SR	2	DELURB	21/12/2018	2	0	2	0	2	0	2
Eixample sud	Carrer	Rutlla	242	4	SE	SR	4	DELURB	21/12/2018	1	0	1	0	1	0	0
Eixample sud	Carrer	Marqués Caldes Montbui	110	5	NE	SR	5	DELURB	21/12/2018	2	0	2	0	2	0	2
Eixample sud	Carrer	Marqués Caldes Montbui	118	5	NE	SR	5	DELURB	21/12/2018	0	1	0	1	0	0	0
Eixample sud	Carrer	Marqués Caldes Montbui	120	7	SO	SR	7	DELURB	21/12/2018	1	0	0	1	0	0	0
Eixample sud	Carrer	Joan Baptista la Salle	121	5	E	SR	5	DELURB	21/12/2018	2	0	2	0	2	0	1
Eixample sud	Carrer	Saragossa	15	4	SO	SR	4	DELURB	21/12/2018	2	3	1	2	1	2	1
Eixample sud	Carrer	Marqués Caldes Montbui	40	3	NE	SR	3	DELURB	21/12/2018	0	0	0	0	0	0	0
Eixample sud	Carrer	Sant Isidre	56	4	NE	SR	4	DELURB	21/12/2018	3	1	3	1	3	0	3
Eixample sud	Carrer	Sant Isidre	52	4	NE	SR	4	DELURB	21/12/2018	2	0	2	0	2	0	2
Eixample sud	Carrer	Freser	54	4	NE	SR	4	DELURB	21/12/2018	1	0	1	0	1	1	1
Eixample sud	Carrer	Santiago	34	3	NE	SR	3	DELURB	21/12/2018	27	0	28	0	29	1	20
Eixample	Carrer	Terri	12	4	SE	SR	4	DELURB	21/12/2018	5	0	6	0	6	0	6

sud																
Eixample sud	Carrer	Terri	15-19	4	NO	SR	4	DELURB	21/12/2018	63	0	71	1	76	1	74
Eixample sud	Carrer	Terri	27	4	NO	DB	4	DELURB	21/12/2018	1	2	1	2	0	0	0
Eixample sud	Carrer	Terri	22	4	SE	VO	4	DELURB	21/12/2018	2	0	1	1	1	0	1
Eixample sud	Carrer	Sant Miquel	31	4	SO	SR	4	DELURB	21/12/2018	18	4	19	0	20	0	20
Eixample sud	Carrer	Sant Miquel	20	4	NE	SR	4	DELURB	21/12/2018	0	2	0	0	0	0	0
Eixample sud	Carrer	Segre	2	6	NO	SR	6	DELURB	21/12/2018	0	0	0	0	0	0	0
Eixample sud	Carrer	Segre	8	6	NE	SR	6	DELURB	21/12/2018	0	0	0	0	0	0	0
Eixample sud	Carrer	Freser	42	6	SE	SR	6	DELURB	21/12/2018	0	0	0	0	0	0	0
Eixample sud	Carrer	Segre	6	6	SO	SR	6	DELURB	21/12/2018	5	1	5	0	9	0	9
Eixample sud	Carrer	Fluvià	7	6	NE	SR	6	DELURB	21/12/2018	27	3	36	1	49	1	48
Eixample sud	Carrer	Freser	44	6	SE	SR	6	DELURB	21/12/2018	17	0	19	0	23	0	23
Eixample sud	Carrer	Fluvià	7	6	SO	SR	6	DELURB	21/12/2018	21	1	27	0	47	0	16
Eixample sud	Carrer	Migdia	94	5	SE	SR	5	DELURB	21/12/2018	4	1	4	0	4	0	3
Eixample sud	Carrer	Sant Isidre	54	4	NE	SR	4	DELURB	21/12/2018	0	6	0	0	0	0	0
Eixample sud	Carrer	Sant Isidre	50	4	NE	SR	4	DELURB	21/12/2018	0	1	0	1	0	0	0
Eixample sud	Carrer	Marqués Caldes Montbui	48	6	NE	SR	6	DELURB	21/12/2018	4	0	3	1	3	1	3
Eixample sud	Carrer	Santiago	35	4	SO	SR	4	DELURB	21/12/2018	0	0	0	0	0	0	0
Eixample sud	Carrer	Santa Maria	22	3	NE	SR	3	DELURB	21/12/2018	0	0	0	0	0	0	0
Eixample sud	Carrer	Santa Maria	22	3	SE	SR	3	DELURB	21/12/2018	0	0	0	0	0	0	0
Eixample sud	Carrer	Santa Maria	10	3	NE	SR	3	DELURB	21/12/2018	0	3	0	2	0	0	0
Eixample sud	Carrer	Marqués Caldes Montbui	123	5	SE	SR	5	DELURB	21/12/2018	0	1	0	0	0	0	0
Eixample sud	Carrer	Creu de Palau	1-3	5	NO	SR	5	DELURB	21/12/2018	4	0	4	0	4	1	4
Eixample sud	Carrer	Marqués Caldes Montbui	97-99	5	NE	SR	5	DELURB	21/12/2018	1	0	1	0	1	0	1
Eixample sud	Carrer	Marqués Caldes Montbui	97-99	5	SO	SR	5	DELURB	21/12/2018	0	1	0	1	0	0	0

Eixample sud	Carrer	Lluís Pericot	88	8	N	SR	8	DELURB	21/12/2018	1	1	1	0	1	0	1
Eixample sud	Carrer	Lluís Pericot	76-84	7	N	SB	7	DELURB	21/12/2018	1	0	1	0	0	0	0
Eixample sud	Avinguda	Sant Narcís	78	5	E	SR	5	DELURB	21/12/2018	12	3	10	2	13	1	13
Eixample sud	Carrer	Corunya, La	3	4	O	SR	4	DELURB	21/12/2018	10	1	7	1	11	0	11
Eixample sud	Carrer	Corunya, La	6	4	S	SR	4	DELURB	21/12/2018	0	0	0	0	0	0	0
Eixample sud	Carrer	Empúries	42	3	NO	SR	3	DELURB	21/12/2018	0	0	0	0	0	0	0
Eixample sud	Carrer	Empúries	42	4	NO	SR	4	DELURB	21/12/2018	1	0	0	0	0	0	0
Eixample sud	Carrer	Corunya, La	2	4	E	SR	4	DELURB	21/12/2018	0	0	1	0	1	0	1
Eixample sud	Carrer	Corunya, La	2	4	SE	SR	4	DELURB	21/12/2018	2	0	2	0	2	0	2
Eixample sud	Carrer	Corunya, La	4	4	E	SR	4	DELURB	21/12/2018	2	0	2	0	2	0	2
Eixample sud	Carrer	Corunya, La	6	4	E	SR	4	DELURB	21/12/2018	0	1	0	0	0	0	0
Eixample sud	Avinguda	Sant Narcís	90	6	NO	SR	6	DELURB	21/12/2018	0	0	0	0	0	0	0
Eixample sud	Avinguda	Sant Narcís	94	6	SE	SR	6	DELURB	21/12/2018	10	1	10	0	9	1	9
Eixample sud	Avinguda	Sant Narcís	92	6	N	SR	6	DELURB	21/12/2018	10	2	10	1	11	1	10
Eixample sud	Carrer	Pamplona	3	5	N	SR	5	DELURB	21/12/2018	2	3	4	0	2	0	2
Eixample sud	Carrer	Ramon Berenguer	6	3	NE	SR	3	DELURB	21/12/2018	6	1	6	1	10	0	11
Eixample sud	Carrer	Empúries	41	3	E	SR	3	DELURB	21/12/2018	5	0	4	0	2	2	2
Eixample sud	Carrer	Empúries	39	3	O	SR	3	DELURB	21/12/2018	4	0	0	0	4	0	2
Eixample sud	Carrer	Zamora	7	5	N	SR	5	DELURB	21/12/2018	1	2	1	1	2	1	2
Eixample sud	Carrer	Marqués Caldes Montbui	103	5	S	SR	5	DELURB	21/12/2018	0	4	1	3	2	0	0
Eixample sud	Avinguda	Lluís Pericot	76-78	7	N	DB	7	DELURB	21/12/2018	1	0	1	0	0	0	0
Eixample sud	Carrer	Marqués Caldes Montbui	102-104	7	NE	SB	5	DELURB	21/12/2018	2	0	2	0	3	0	3
Eixample sud	Carrer	Roselló	40	6	O	SR	6	DELURB	21/12/2018	0	0	0	0	3	0	3
Eixample sud	Carrer	Rutlla	223	2	O	SR	2	DELURB	21/12/2018	0	0	0	0	1	0	1
Eixample sud	Carrer	Muga	1-3, 5-7	5	S	SR	5	DELURB	21/12/2018	0	0	0	0	5	0	3
Eixample	Carrer	Muga	1-3,	5	N	SR	5	DELURB	21/12/2018	0	0	0	0	22	0	19

sud			5-7														
Eixample sud	Carrer	Riu Freser	54	5	E	DB	5	DELURB	21/12/2018	0	0	0	0	0	1	0
Eixample sud	Carrer	Riu Freser	51-53	6	O	SR	6	DELURB	21/12/2018	0	0	0	0	3	0	0
Eixample sud	Carrer	Creu de Palau	1-3	5	SE	SR	5	DELURB	21/12/2018	0	0	0	0	0	0	0
Eixample sud	Carrer	Santa Maria	53	4	N	SR	4	DELURB	21/12/2018	0	0	0	0	0	0	1
Eixample sud	Carrer	Roselló	38	6	E	SR	6	DELURB	21/12/2018	0	0	0	0	0	0	1
Eixample sud	Carrer	Empúries	39	3	SE	SR	3	DELURB	21/12/2018	0	0	0	0	0	0	2

Sector	Tipus	Nom	Número	Orient.	Situació	Pis	SP	Data	NS2012	NT2012	NS2014	NT2014	NS2016	NT2016	NS2018	NT2018
Fontajau	Avinguda	L'Amical Mauthausen	133	4	N	SR	4	DELURB	20/12/2018	0	2	0	0	0	0	0
Fontajau	Avinguda	L'Amical Mauthausen	133	4	NO	SR	4	DELURB	20/12/2018	0	0	0	0	0	0	0
Fontajau	Carrer	Fontajau	5-7	9	O i N	SR	9	DELURB	20/12/2018	7	1	10	1	8	3	4
Fontajau	Carrer	Fontajau	5-7	9	O i S	SR	9	DELURB	20/12/2018	4	0	4	0	4	0	2
Fontajau	Carrer	Fontajau	10	4	E	SR	4	DELURB	20/12/2018	2	0	0	0	0	0	0
Fontajau	Carrer	Fontajau	1-3	8	S	SR	8	DELURB	20/12/2018	10	1	8	0	10	1	8
Fontajau	Carrer	Fontajau	1-3	8	S	SR	8	DELURB	20/12/2018	5	0	5	0	5	0	3
Fontajau	Carrer	Fontajau	1-3	8	N	SR	8	DELURB	20/12/2018	2	0	2	0	2	0	2
Fontajau	Carrer	Fontajau	5-7	8	E i S	SR	8	DELURB	20/12/2018	9	0	9	0	16	2	14
Fontajau	Carrer	Fontajau	5-7	8	E i N	SR	8	DELURB	20/12/2018	5	0	7	0	7	0	2
Fontajau	Carrer	Fontajau	5-7	8	N	SR	8	DELURB	20/12/2018	22	4	22	1	24	5	21
Fontajau	Carrer	Fontajau	1-3	8	N	SR	8	DELURB	20/12/2018	2	2	0	2	1	2	1
Fontajau	Carrer	Fontajau	1-3	8	S	SR	8	DELURB	20/12/2018	1	5	2	2	0	6	0
Fontajau	Carrer	Fontajau	1-3	8	N	SR	8	DELURB	20/12/2018	2	2	0	2	2	2	0
Fontajau	Carrer	Fontajau	15B	4	O	SR	4	DELURB	20/12/2018	1	1	0	1	1	1	1
Fontajau	Carrer	Fontajau	20-22	4	S	SR	4	DELURB	20/12/2018	0	0	0	0	0	0	0
Fontajau	Carrer	Damià Estela	6-8	4	E	SR	4	DELURB	20/12/2018	0	2	0	2	0	2	0
Fontajau	Carrer	Antoni Varès	1-5	4	E	SR	4	DELURB	20/12/2018	2	1	2	1	1	2	1
Fontajau	Carrer	Fontajau	36-38	4	S	SR	4	DELURB	20/12/2018	1	1	0	2	0	2	0
Fontajau	Carrer	Fontajau	32-34	4	N	SR	4	DELURB	20/12/2018	1	0	1	0	0	1	0
Fontajau	Carrer	Valentí Almirall	9acc	2	SE	PO	1	DELURB	20/12/2018	2	0	0	0	0	0	0
Fontajau	Carrer	Enric Adroher	13-15	5	SE	SR	5	DELURB	20/12/2018	1	0	0	2	0	1	0
Fontajau	Carrer	Antoni Varès	12	5	NO	SR	5	DELURB	20/12/2018	1	0	0	1	1	0	1
Fontajau	Carrer	Bluefields	2-6	4	E	SR	4	DELURB	20/12/2018	1	0	1	0	1	0	1
Fontajau	Carrer	Enric Adroher	11	4	O	SR	4	DELURB	20/12/2018	0	2	0	2	0	2	0
Fontajau	Carrer	Enric Adroher	1	4	E	SR	4	DELURB	20/12/2018	0	1	0	0	0	0	0
Fontajau	Carrer	A.Varès i Martinell	15 acc	4	E	SR	4	DELURB	20/12/2018	0	0	0	0	3	0	3
										81	**25**	**73**	**19**	**86**	**32**	**64**

Sector	Tipus	Nom	Número	Orient.	Situació	Pis	SP	Data	NS2012	NT2012	NS2014	NT2014	NS2016	NT2016	NS2018	NT2018
Germans Sàbat	Plaça	Germans Sàbat	1	4	NE	SR	4	DELURB	18/12/2018	8	0	0	0	0	0	0
Germans Sàbat	Plaça	Germans Sàbat	2	5	NE	SR	5	DELURB	18/12/2018	3	1	0	0	0	0	0
Germans Sàbat	Plaça	Germans Sàbat	2	5	NE	SB	5	DELURB	18/12/2018	0	2	0	0	0	0	0
Germans Sàbat	Plaça	Germans Sàbat	3	4	NE	SR	4	DELURB	18/12/2018	12	1	0	0	0	0	0
Germans Sàbat	Gr	Germans Sàbat	35	2	S	SR	2	DELURB	18/12/2018	1	0	0	0	0	0	0
Germans Sàbat	Gr	Germans Sàbat	84	2	SE	SR	2	DELURB	18/12/2018	0	0	0	0	0	0	1
										24	**4**	**0**	**0**	**0**	**0**	**1**

Sector	Tipus	Nom	Número	Orient.	Situació	Pis	SP	Data	NS2012	NT2012	NS2014	NT2014	NS2016	NT2016	NS2018	NT2018
Mercadal	Plaça	Independència	7-8	6	E	SR	3	DELURB	18/12/2018	0	2	0	0	0	0	0
Mercadal	Plaça	Independència	4	4	NE	SB	4	DELURB	18/12/2018	1	0	0	0	0	0	0
Mercadal	Plaça	Independència	14	6	O	SB	2	DELURB	18/12/2018	5	1	0	3	2	4	3
Mercadal	Carrer	Obra	1	4	NO	SR	4	DELURB	18/12/2018	0	0	0	0	0	0	0
Mercadal	Carrer	Hospital	6	5	S	SR	5	DELURB	18/12/2018	30	2	33	4	30	7	40
Mercadal	Carrer	Gaspar Casal	5	3	O	SR	5	DELURB	18/12/2018	14	0	14	0	14	0	14
Mercadal	Carrer	Gaspar Casal	1	3	N	SR	5	DELURB	18/12/2018	23	2	24	1	24	1	23
Mercadal	Carrer	Gaspar Casal	1acc	3	E	SR	5	DELURB	18/12/2018	1	0	1	0	1	0	0
Mercadal	Carrer	Gaspar Casal	1acc	5	N	SR	5	DELURB	18/12/2018	4	2	4	1	4	0	4
Mercadal	Carrer	Fontanilles	10acc	5	E	SR	5	DELURB	18/12/2018	8	2	7	3	6	4	9
Mercadal	Carrer	Jaume Primer	47	5	NO	SR	5	DELURB	18/12/2018	0	0	0	0	0	0	0
Mercadal	Carrer	Sant Francesc	12	4	SO	SB	4	DELURB	18/12/2018	0	0	0	0	0	0	0
Mercadal	Plaça	Independència	8-9	6	E	SR	2	DELURB	18/12/2018	0	18	0	0	0	0	0
Mercadal	Plaça	Independència	15	6	O	SB	3	DELURB	18/12/2018	0	0	0	0	1	0	1
Mercadal	Plaça	Independència	14	6	O	SR	2	DELURB	18/12/2018	3	1	1	1	2	0	0
Mercadal	Carrer	Santa Clara	12	3	N	SB	3	DELURB	18/12/2018	3	0	3	0	3	0	3
Mercadal	Carrer	Gran Via de Jaume I	67	4	SO	SB	2	DELURB	18/12/2018	0	1	0	2	0	0	0
Mercadal	Carrer	Santa Clara	12	3	O	SB	3	DELURB	18/12/2018	0	0	1	0	1	0	2
Mercadal	Carrer	Hortes	12	5	S	SR	5	DELURB	18/12/2018	0	0	0	1	1	0	0
Mercadal	Carrer	Santa Clara	41	5	E	SR	5	DELURB	18/12/2018	0	0	0	0	3	0	2
Mercadal	Plaça	Independència	14	6	O	SB	3	DELURB	18/12/2018	0	0	0	0	0	0	1
Mercadal	Plaça	Independència	14	6	O	SB	4	DELURB	18/12/2018	0	0	0	0	0	0	1
										92	**31**	**88**	**16**	**92**	**16**	**103**

DB_Dins de Balcó; **DF**_Dins de forat; **SB**_Sota balcó; **SF**_Sobre finestra; **SR**_sota relleix; **VO**_Volta

Sector	Tipus	Nom	Número	Orient.	Situació	Pis	SP	Data	NS2012	NT2012	NS2014	NT2014	NS2016	NT2016	NS2018	NT2018
Montilivi	Carrer	Joaquim Botet	1	3	NO	SR	3	DELURB	20/12/2018	3	2	2	2	0	4	0
Montilivi	Carrer	Emili Grahit	52	3	N	SR	3	DELURB	20/12/2018	0	0	0	0	0	0	0
Montilivi	Carrer	Joaquim Ruyra	2	3	SO	SR	3	DELURB	20/12/2018	0	1	1	0	0	1	0
Montilivi	Carrer	Joaquim Ruyra	1	5	NO	SR	5	DELURB	20/12/2018	5	3	4	0	6	3	2
Montilivi	Plaça	J. Camps Arboix	1	5	NO	SR	5	DELURB	20/12/2018	4	3	6	2	0	6	0
Montilivi	Carrer	Emili Grahit	56-58	5	S	SF	5	DELURB	20/12/2018	5	1	5	0	5	0	3
Montilivi	Plaça	J. Camps Arboix	1	5	E	SR	5	DELURB	20/12/2018	0	3	4	0	0	4	0
Montilivi	Carrer	Joaquim Ruyra	11-17-19	5	N	SR	5	DELURB	20/12/2018	6	3	9	2	9	0	7
Montilivi	Carrer	Joaquim Ruyra	11	5	O	SR	5	DELURB	20/12/2018	3	4	4	1	4	1	4
Montilivi	Carrer	A. Tuyet Santamaria	24	6	N	SB	6	DELURB	20/12/2018	3	1	5	0	6	0	5
Montilivi	Carrer	Castell de Solterra	9	6	S	SR	6	DELURB	20/12/2018	1	0	4	0	4	0	1
Montilivi	Carrer	A. Tuyet Santamaria	29	6	S	SR	6	DELURB	20/12/2018	2	0	2	0	2	0	1
Montilivi	Carrer	A. Tuyet Santamaria	29	6	N	SR	6	DELURB	20/12/2018	3	0	3	0	3	1	2
Montilivi	Carrer	A. Tuyet Santamaria	31	6	N	SR	6	DELURB	20/12/2018	3	0	3	0	2	1	1
Montilivi	Carrer	Castell de Solterra	7-9	6	E	SR	6	DELURB	20/12/2018	3	1	1	3	1	3	0
Montilivi	Carrer	Castell de Solterra	3-5	6	E	SR	6	DELURB	20/12/2018	4	3	6	0	8	1	3
Montilivi	Carrer	Castell de Solterra	3-5	6	O	SR	6	DELURB	20/12/2018	0	2	0	0	0	2	0
Montilivi	Carrer	Castell de Solterra	1acc	6	O	SR	6	DELURB	20/12/2018	0	2	0	0	0	0	0
Montilivi	Carrer	Emili Grahit	64	6	E	SR	6	DELURB	20/12/2018	4	1	5	0	6	0	1
Montilivi	Carrer	Emili Grahit	58	5	N	SR	5	DELURB	20/12/2018	0	1	1	0	1	1	0
Montilivi	Carrer	Carles de Bolós	2	6	E	SF	5	DELURB	20/12/2018	0	1	2	0	1	1	1
Montilivi	Carrer	Castell de Solterra	7	7	O	SR	7	DELURB	20/11/2018	0	0	0	0	0	3	0
Montilivi	Carrer	Castell de Solterra	2	5	E	SR	5	DELURB	20/12/2018	0	0	0	0	1	0	0
										49	**32**	**67**	**10**	**59**	**32**	**31**

DB_Dins de Balcó; **DF**_Dins de forat; **SB**_Sota balcó; **SF**_Sobre finestra; **SR**_sota relleix; **VO**_Volta

Sector	Tipus	Nom	Número	Orient.	Situació	Pis	SP	Data	NS2012	NT2012	NS2014	NT2014	NS2016	NT2016	NS2018	NT2018
Pedret	Carrer	Sant Pau	2	3	E	SR	3	DELURB	17/12/2018	1	5	2	0	2	0	3
Pedret	Carrer	Pedret	28-30	2	O	SR	2	DELURB	17/12/2018	9	13	10	9	0	0	0
Pedret	Carrer	Pedret	44	3	O	SR	3	DELURB	17/12/2018	2	4	4	1	0	3	0
Pedret	Carrer	Pedret	52	3	O	SR	3	DELURB	17/12/2018	0	1	0	0	0	0	0
Pedret	Carrer	Pedret	76-80	3	O	SR	3	DELURB	17/12/2018	10	4	8	1	10	3	1
Pedret	Carrer	Pedret	90	3	O	SR	3	DELURB	17/12/2018	0	2	0	0	0	0	0
Pedret	Carrer	Pedret	114	3	O	SR	3	DELURB	17/12/2018	0	0	0	1	0	1	0
Pedret	Carrer	Pedret	130	3	O	SR	3	DELURB	17/12/2018	3	0	0	3	1	2	0
Pedret	Carrer	Pedret	136	1	O	SR	1	DELURB	17/12/2018	0	0	0	0	0	0	0
Pedret	Carrer	Pedret	47	3	E	SR	3	DELURB	17/12/2018	0	1	0	0	0	0	0
Pedret	Carrer	Pedret	50	2	O	SB	2	DELURB	17/12/2018	0	0	0	0	0	0	0
Pedret	Carrer	Pedret	62	3	O	SR	3	DELURB	17/12/2018	1	0	0	1	2	0	0
Pedret	Carrer	Pedret	88	3	O	SR	3	DELURB	17/12/2018	0	0	0	0	0	0	0
Pedret	Carrer	Pedret	92	3	O	SR	3	DELURB	17/12/2018	0	0	0	0	0	0	0
Pedret	Carrer	Pedret	96	3	SO	SR	3	DELURB	17/12/2018	0	0	0	0	0	0	0
Pedret	Carrer	Pedret	98	3	O	SR	3	DELURB	17/12/2018	0	0	0	0	0	0	0
Pedret	Carrer	Pedret	34	2	O	FO	2	DELURB	17/12/2018	0	0	0	0	0	0	0
Pedret	Carrer	Pedret	110	3	O	SR	3	DELURB	17/12/2018	0	0	0	0	0	0	0
Pedret	Carrer	Pedret	132	3	O	SR	3	DELURB	17/12/2018	0	0	0	0	0	0	0
Pedret	Carrer	Pedret	40	3	O	SR	3	DELURB	17/12/2018	0	0	0	0	2	0	2
										26	**30**	**24**	**16**	**17**	**9**	**6**

DB_Dins de Balcó; **DF**_Dins de forat; **SB**_Sota balcó; **SF**_Sobre finestra; **SR**_sota relleix; **VO**_Volta

Sector	Tipus	Nom	Número	Orient.	Situació	Pis	SP	Data	NS2012	NT2012	NS2014	NT2014	NS2016	NT2016	NS2018	NT2018
Pont Major	Plaça	Tomàs Baraut	6	5	S	SR	5	DELURB	21/12/2018	6	0	6	0	7	0	8
Pont Major	Plaça	Tomàs Baraut	1	5	O	SR	5	DELURB	21/12/2018	4	0	3	0	4	0	4
Pont Major	Plaça	Maria Auxiliadora	6	6	E	SR	6	DELURB	21/12/2018	4	0	5	0	6	2	7
Pont Major	Plaça	Maria Auxiliadora	6	6	S	SR	6	DELURB	21/12/2018	3	0	3	0	6	0	6
Pont Major	Plaça	Maria Auxiliadora	6	6	E	SR	6	DELURB	21/12/2018	0	0	0	0	0	0	0
Pont Major	Plaça	Maria Auxiliadora	6	6	S	SR	6	DELURB	21/12/2018	6	0	5	1	5	1	5
Pont Major	Plaça	Maria Auxiliadora	1	6	S	SR	6	DELURB	21/12/2018	5	0	6	0	5	1	1
Pont Major	Plaça	Maria Auxiliadora	1	7	O	SR	7	DELURB	21/12/2018	0	0	0	0	0	0	0
Pont Major	Plaça	Maria Auxiliadora	3	7	E	SR	7	DELURB	21/12/2018	3	0	1	0	2	0	2
Pont Major	Plaça	Maria Auxiliadora	2	7	E	SR	7	DELURB	21/12/2018	2	0	2	0	2	0	2
Pont	Plaça	Maria	3	8	N	SR	8	DELURB	21/12/2018	8	0	10	0	9	1	8

Major Pont		Auxiliadora Maria														
Major Pont	Plaça	Auxiliadora Maria	3	8	E	SR	8	DELURB	21/12/2018	0	0	0	0	2	0	2
Major Pont	Plaça	Auxiliadora	5	7	O	SR	7	DELURB	21/12/2018	0	0	0	0	0	0	0
Major Pont	Plaça	Tomàs Baraut	6	5	O	SR	5	DELURB	21/12/2018	1	0	1	0	1	0	2
Major Pont	Plaça	Auxiliadora Maria	4	8	O	SR	8	DELURB	21/12/2018	8	1	8	0	3	0	3
Major Pont	Plaça	Auxiliadora	4	8	S	SR	8	DELURB	21/12/2018	17	0	23	0	3	0	4
Major Pont	Plaça	Tomàs Baraut	3	6	N	SR	6	DELURB	21/12/2018	13	0	15	0	13	2	13
Major Pont	Carrer	Sicília	1	3	N	SR	3	DELURB	21/12/2018	5	3	6	0	6	0	0
Major Pont	Carrer	Illa de Formentera	13	3	E	SR	3	DELURB	21/12/2018	6	0	6	0	6	0	0
Major Pont	Carrer	Illa de Formentera	21	3	E	SR	3	DELURB	21/12/2018	4	0	6	0	6	0	6
Major Pont	Carrer	Illa de Formentera	21	3	E	SR	3	DELURB	21/12/2018	5	0	6	0	6	0	6
Major Pont	Carrer	Illa de Formentera	S/N	3	S	SR	3	DELURB	21/12/2018	14	0	14	0	13	1	13
Major Pont	Carrer	Illa de Formentera	24	5	N	SR	5	DELURB	21/12/2018	0	2	1	1	1	1	0
Major Pont	Gr	Pont Major	11	4	E	SR	4	DELURB	21/12/2018	3	0	3	0	3	0	3
Major Pont	Gr	Pont Major	12	4	E	SR	4	DELURB	21/12/2018	0	2	0	0	0	0	0
Major Pont	Gr	Pont Major	9	4	O	SR	4	DELURB	21/12/2018	2	1	2	1	2	0	2
Major Pont	Gr	Pont Major	10	4	O	SR	4	DELURB	21/12/2018	2	1	2	1	2	0	2
Major Pont	Gr	Pont Major	12	4	O	SR	4	DELURB	21/12/2018	0	0	0	0	0	0	0
Major Pont	Gr	Pont Major	11	4	O	SR	4	DELURB	21/12/2018	3	0	3	0	3	0	1
Major Pont	Gr	Pont Major	16	4	SE	SR	4	DELURB	21/12/2018	0	1	0	0	0	0	0
Major Pont	Gr	Pont Major	14	4	SE	SR	4	DELURB	21/12/2018	2	0	0	2	0	0	0
Major Pont	Gr	Pont Major	13	4	SE	SR	4	DELURB	21/12/2018	0	0	0	0	0	0	0
Major Pont	Gr	Pont Major	24	4	NE	SR	4	DELURB	21/12/2018	0	0	0	1	0	0	1
Major Pont	Gr	Pont Major	25	4	NE	SR	4	DELURB	21/12/2018	3	0	2	1	4	0	4
Major Pont	Gr	Pont Major	22	4	NE	SR	4	DELURB	21/12/2018	2	0	1	1	0	1	1
Major Pont	Gr	Pont Major	23	4	NE	SR	4	DELURB	21/12/2018	1	0	1	0	1	0	1
Major	Gr	Pont Major	19	4	SO	SR	4	DELURB	21/12/2018	3	0	3	0	3	0	3

Pont Major	Gr	Pont Major	18	4	SO	SR	4	DELURB	21/12/2018	2	1	2	1	2	0	2
Pont Major	Gr	Pont Major	20	4	SO	SR	4	DELURB	21/12/2018	0	4	0	3	0	0	0
Pont Major	Gr	Pont Major	20	4	NE	SR	4	DELURB	21/12/2018	0	3	0	0	0	0	0
Pont Major	Gr	Pont Major	21	4	NE	SR	4	DELURB	21/12/2018	0	5	1	3	1	0	3
Pont Major	Gr	Pont Major	18	4	NE	SR	4	DELURB	21/12/2018	0	1	0	0	0	0	0
Pont Major	Gr	Pont Major	19	4	NE	SR	4	DELURB	21/12/2018	3	0	3	0	3	0	3
Pont Major	Gr	Pont Major	1	4	O	SR	4	DELURB	21/12/2018	1	1	0	0	0	0	0
Pont Major	Gr	Pont Major	2	4	O	SR	4	DELURB	21/12/2018	1	0	1	0	1	0	1
Pont Major	Gr	Pont Major	3	4	O	SR	4	DELURB	21/12/2018	1	1	1	0	1	0	1
Pont Major	Gr	Pont Major	6	4	E	SR	4	DELURB	21/12/2018	1	0	1	0	2	0	2
Pont Major	Gr	Pont Major	8	4	E	SR	4	DELURB	21/12/2018	3	0	3	0	3	0	3
Pont Major	Gr	Pont Major	10	4	E	SR	4	DELURB	21/12/2018	0	3	0	0	0	0	0
Pont Major	Gr	Pont Major	9	4	E	SR	4	DELURB	21/12/2018	1	0	1	0	1	0	1
Pont Major	Gr	Pont Major	4	4	O	SR	4	DELURB	21/12/2018	2	0	2	0	2	0	2
Pont Major	Carrer	Pont Major	64	3	O	SR	3	DELURB	21/12/2018	0	1	1	0	1	0	0
Pont Major	Carrer	Pont Major	80	3	NO	SR	3	DELURB	21/12/2018	0	1	0	0	0	0	0
Pont Major	Carrer	Pont Major	82	3	NO	SR	3	DELURB	21/12/2018	2	0	2	0	2	0	3
Pont Major	Carrer	Pont Major	94	3	NO	SR	3	DELURB	21/12/2018	4	0	6	0	6	0	4
Pont Major	Carrer	Pont Major	108	3	NO	SR	3	DELURB	21/12/2018	6	0	14	1	7	7	12
Pont Major	Carrer	Pont Major	97	3	SE	SR	3	DELURB	21/12/2018	21	0	26	2	29	2	24
Pont Major	Carrer	Pont Major	107	3	SE	SR	3	DELURB	21/12/2018	17	0	0	0	23	0	22
Pont Major	Carrer	Pont Major	115	3	SE	SR	3	DELURB	21/12/2018	6	0	6	0	7	0	7
Pont Major	Carrer	Pont Major	117	3	SE	SR	3	DELURB	21/12/2018	23	1	32	1	33	1	26
Pont Major	Carrer	Pont Major	123	4	SE	SR	4	DELURB	21/12/2018	14	2	16	4	16	2	7
Pont Major	Carrer	Àngel Marsà Beca	1	5	N	SR	5	DELURB	21/12/2018	1	8	3	1	2	1	1
Pont Major	Carrer	Pedret	111	5	E	SR	5	DELURB	21/12/2018	0	4	1	0	0	0	0
Pont	Carrer	Àngel Marsà	1	5	O	SR	5	DELURB	21/12/2018	0	7	0	2	0	0	0

Major		Beca															
Pont		Àngel Marsà															
Major	Carrer	Beca	5	5	E	SR	5	DELURB	21/12/2018	0	3	0	1	0	0	0
Pont		Àngel Marsà															
Major	Carrer	Beca	5	5	N	SR	5	DELURB	21/12/2018	1	3	1	0	1	0	1
Pont		Àngel Marsà															
Major	Carrer	Beca	5	5	O	SR	5	DELURB	21/12/2018	0	4	0	2	0	0	0
Pont																	
Major	Plaça	Camil Geis	1	5	N	SR	5	DELURB	21/12/2018	0	0	1	0	1	0	1
Pont																	
Major	Plaça	Camil Geis	2	5	N	SR	5	DELURB	21/12/2018	4	2	2	2	3	0	2
Pont																	
Major	Plaça	Camil Geis	3	5	N	SR	5	DELURB	21/12/2018	1	3	1	0	0	1	0
Pont																	
Major	Plaça	Camil Geis	2	5	O	SR	5	DELURB	21/12/2018	4	2	3	0	6	0	3
Pont																	
Major	Plaça	Camil Geis	2	5	S	SR	5	DELURB	21/12/2018	2	2	7	0	4	0	3
Pont																	
Major	Plaça	Camil Geis	2	5	E	SR	5	DELURB	21/12/2018	2	1	2	0	2	0	2
Pont																	
Major	Plaça	Camil Geis	1	5	E	SR	5	DELURB	21/12/2018	0	0	0	0	0	0	0
Pont																	
Major	Carrer	Comerç	6B	2	E	SR	2	DELURB	21/12/2018	0	0	0	0	2	0	0
Pont																	
Major	Gr	Pont Major	17	4	E	SR	4	DELURB	21/12/2018	0	4	0	0	1	0	0
Pont																	
Major	Gr	Pont Major	23	4	SO	SR	4	DELURB	21/12/2018	2	0	2	0	2	0	2
Pont		Illa de															
Major	Carrer	Formentera	13	5	S	SR	5	DELURB	21/12/2018	7	0	7	0	8	0	0
Pont		Illa de															
Major	Carrer	Formentera	13	5	E	SR	5	DELURB	21/12/2018	8	0	8	0	8	0	0
Pont			110-														
Major	Carrer	Pont Major	112	3	NO	SR	3	DELURB	21/12/2018	6	0	7	0	6	1	13
Pont																	
Major	Carrer	Pont Major	113	3	SE	SR	3	DELURB	21/12/2018	0	1	0	0	0	0	0
Pont																	
Major	Carrer	Pont Major	86	3	NO	SR	3	DELURB	21/12/2018	0	0	0	0	0	0	0
Pont																	
Major	Carrer	Pont Major	89	3	SE	SR	3	DELURB	21/12/2018	0	0	0	0	0	0	0
Pont																	
Major	Carrer	Pont Major	62	3	NO	SR	3	DELURB	21/12/2018	0	1	0	0	0	0	1
Pont																	
Major	Carrer	Pont Major	72	2	E	SR	2	DELURB	21/12/2018	0	0	0	0	0	0	0
Pont																	
Major	Carrer	Pont Major	75	2	SE	SR	2	DELURB	21/12/2018	33	1	33	2	38	1	30
Pont																	
Major	Carrer	Pont Major	52	3	NO	SR	3	DELURB	21/12/2018	1	0	1	0	0	1	0
Pont																	
Major	Carrer	Pont Major	42	3	NO	SR	3	DELURB	21/12/2018	0	0	0	0	0	0	0
Pont																	
Major	Carrer	Pont Major	61	3	SE	SR	3	DELURB	21/12/2018	0	0	18	0	19	0	20
Pont																	
Major	Carrer	Pont Major	18	3	NO	SR	3	DELURB	21/12/2018	11	0	10	1	10	1	0

Pont Major	Carrer	Pont Major	16	3	NO	SR	3	DELURB	21/12/2018	0	2	0	1	1	1	0
Pont Major	Carrer	Pont Major	14	3	NO	SR	3	DELURB	21/12/2018	0	0	0	0	0	0	0
Pont Major	Carrer	Àngel Marsà Beca	1	5	S	SR	5	DELURB	21/12/2018	0	4	0	0	0	0	0
Pont Major	Carrer	Àngel Marsà Beca	3	5	E	SR	5	DELURB	21/12/2018	0	2	0	0	0	0	0
Pont Major	Carrer	Àngel Marsà Beca	3	5	S	SR	5	DELURB	21/12/2018	0	3	0	0	0	0	0
Pont Major	Plaça	Camil Geis	4	5	N	SR	5	DELURB	21/12/2018	1	1	2	0	2	0	1
Pont Major	Plaça	Camil Geis	3	5	E	SR	5	DELURB	21/12/2018	0	1	0	0	0	0	0
Pont Major	Plaça	Camil Geis	1	5	O	SR	5	DELURB	21/12/2018	0	0	0	0	0	0	0
Pont Major	Carrer	Àngel Marsà Beca	2	1	S	SR	1	DELURB	21/12/2018	0	3	0	0	0	0	0
Pont Major	Plaça	Tomàs Baraut	3	6	O	SR	6	DELURB	21/12/2018	1	0	2	0	2	1	1
Pont Major	Plaça	Tomàs Baraut	2	5	O	SR	5	DELURB	21/12/2018	2	0	3	0	2	0	2
Pont Major	Plaça	Tomàs Baraut	1	5	S	SR	5	DELURB	21/12/2018	9	0	9	0	9	0	9
Pont Major	Plaça	Maria Auxiliadora	4	8	E	SR	8	DELURB	21/12/2018	4	2	2	2	6	1	6
Pont Major	Plaça	Maria Auxiliadora	5	7	N	SR	7	DELURB	21/12/2018	2	0	2	0	1	0	2
Pont Major	Plaça	Maria Auxiliadora	4	8	N	SR	8	DELURB	21/12/2018	10	0	11	0	17	0	17
Pont Major	Plaça	Maria Auxiliadora	1	6	E	SR	6	DELURB	21/12/2018	0	0	3	2	7	3	7
Pont Major	Plaça	Maria Auxiliadora	6	6	N	SR	6	DELURB	21/12/2018	1	3	5	1	5	0	6
Pont Major	Plaça	Maria Auxiliadora	6	6	O	SR	6	DELURB	21/12/2018	0	0	3	0	6	0	6
Pont Major	Plaça	Maria Auxiliadora	5	7	S	SR	7	DELURB	21/12/2018	1	0	1	0	1	0	1
Pont Major	Plaça	Maria Auxiliadora	2	7	S	SR	7	DELURB	21/12/2018	1	0	1	0	1	0	0
Pont Major	Plaça	Maria Auxiliadora	2	7	N	SR	7	DELURB	21/12/2018	4	1	5	2	4	1	4
Pont Major	Carrer	Sicília	6	2	S	SR	2	DELURB	21/12/2018	0	6	0	0	0	0	0
Pont Major	Carrer	Illa de Formentera	S/N	3	E	SR	3	DELURB	21/12/2018	1	0	1	0	1	0	1
Pont Major	Carrer	Illa de Formentera	S/N	3	N	SR	3	DELURB	21/12/2018	3	0	3	0	4	0	4
Pont Major	Gr	Pont Major	24	4	S	SR	4	DELURB	21/12/2018	0	1	0	0	0	0	0
Pont Major	Gr	Pont Major	21	4	SO	SR	4	DELURB	21/12/2018	1	0	1	0	1	0	1
Pont	Gr	Pont Major	2	4	E	SR	4	DELURB	21/12/2018	1	0	1	0	1	0	1

Major																
Pont Major	Gr	Pont Major	3	4	E	SR	4	DELURB	21/12/2018	1	0	1	0	1	0	1
Pont Major	Gr	Pont Major	6	4	O	SR	4	DELURB	21/12/2018	1	0	1	0	1	0	1
Pont Major	Gr	Pont Major	5	4	E	SR	4	DELURB	21/12/2018	2	0	2	0	2	0	2
Pont Major	Gr	Pont Major	5	4	O	SR	4	DELURB	21/12/2018	1	0	1	0	2	0	2
Pont Major	Gr	Pont Major	7	4	E	SR	4	DELURB	21/12/2018	0	1	0	0	0	0	0
Pont Major	Gr	Pont Major	4	4	E	SR	4	DELURB	21/12/2018	2	1	2	0	2	0	1
Pont Major	Carrer	Còrsega	S/N	5	N	SR	5	DELURB	21/12/2018	12	9	6	13	16	6	2
Pont Major	Plaça	Maria Auxiliadora	1	6	S	SR	6	DELURB	21/12/2018	7	1	6	0	7	0	6
Pont Major	Plaça	Tomàs Baraut	1	5	E	SR	5	DELURB	21/12/2018	1	0	1	0	1	0	1
Pont Major	Plaça	Camil Geis	4	5	O	SR	5	DELURB	21/12/2018	0	1	0	0	0	0	0
Pont Major	Plaça	Camil Geis	3	5	O	SR	5	DELURB	21/12/2018	0	0	0	0	0	0	0
Pont Major	Carrer	Comerç	8	2	N	SR	2	DELURB	21/12/2018	0	1	0	0	0	0	0
Pont Major	Carrer	Àngel Marsà Beca	5	5	SE	SR	5	DELURB	21/12/2018	0	2	1	0	0	0	0
Pont Major	Carrer	Pont Major	91	3	SE	SR	3	DELURB	21/12/2018	0	1	1	0	1	0	1
Pont Major	Carrer	Pont Major	44	3	NO	SR	3	DELURB	21/12/2018	1	0	1	0	1	0	1
Pont Major	Carrer	Pont Major	38	2	NO	SR	2	DELURB	21/12/2018	5	0	11	0	0	0	0
Pont Major	Carrer	Pont Major	99	3	SE	SR	3	DELURB	21/12/2018	0	0	0	1	0	0	0
Pont Major	Carrer	Pont Major	105	3	E	SR	3	DELURB	21/12/2018	0	0	0	0	1	0	1
Pont Major	Carrer	Pont Major	54	3	O	SR	3	DELURB	21/12/2018	0	0	0	0	1	1	1
Pont Major	Carrer	Pont Major	32	2	NO	SR	2	DELURB	21/12/2018	0	0	0	0	0	0	1
Pont Major	Carrer	Pont Major	93	3	SE	SR	3	DELURB	21/12/2018	0	0	0	0	0	0	1
										401	**127**	**458**	**57**	**484**	**42**	**403**

DB_Dins de Balcó; **DF**_Dins de forat; **SB**_Sota balcó; **SF**_Sobre finestra; **SR**_sota relleix; **VO**_Volta

Sector	Tipus	Nom	Número	Orient.	Situació	Pis	SP	Data	NS2012	NT2012	NS2014	NT2014	NS2016	NT2016	NS2018	NT2018
Sant Ponç	Carrer	Esport	13	6	SE	SR	6	DELURB	20/12/2018	0	1	0	0	0	0	0
Sant Ponç	Avinguda	França	36	6	E	SR	6	DELURB	20/12/2018	2	2	2	0	2	0	3
Sant Ponç	Carrer	Esport	16	2	O	SR	2	DELURB	20/12/2018	6	0	6	1	16	0	6
Sant Ponç	Avinguda	França	60	9	O	SF	8	DELURB	20/12/2018	11	1	6	4	6	0	2
Sant Ponç	Avinguda	França	60	9	E	SF	8	DELURB	20/12/2018	3	0	4	0	3	0	0
Sant Ponç	Avinguda	França	60	9	E	SF	7	DELURB	20/12/2018	5	0	2	0	2	0	4
Sant Ponç	Avinguda	França	60	9	S	SF	7	DELURB	20/12/2018	1	1	3	2	9	0	5
Sant Ponç	Avinguda	França	60	9	O	SF	7	DELURB	20/12/2018	1	0	3	0	3	0	3
Sant Ponç	Avinguda	França	60	9	E	SF	9	DELURB	20/12/2018	1	0	5	1	10	1	3
Sant Ponç	Avinguda	França	60	5	E	SB	2	DELURB	20/12/2018	0	0	0	0	11	1	10
Sant Ponç	Avinguda	França	60	5	O	SR	5	DELURB	20/12/2018	0	0	0	0	1	0	0
										30	**5**	**31**	**8**	**63**	**2**	**36**

DB_Dins de Balcó; **DF**_Dins de forat; **SB**_Sota balcó; **SF**_Sobre finestra; **SR**_sota relleix; **VO**_Volta

Sector	Tipus	Nom	Número	Orient.	Situació	Pis	SP	Data	NS2012	NT2012	NS2014	NT2014	NS2016	NT2016	NS2018	NT2018
Santa Eugènia	Carrer	Sant Sebastià	4	4	NE	SR	4	DELURB	20/12/2018	0	0	0	0	0	0	0
Santa Eugènia	Carrer	Guilleries	3	3	SO	SR	3	DELURB	20/12/2018	0	0	0	0	0	0	0
Santa Eugènia	Carrer	Maçana	57	6	NO	SR	6	DELURB	20/12/2018	3	1	3	1	2	1	2
Santa Eugènia	Carrer	Agudes	27	5	SO	SR	5	DELURB	20/12/2018	4	0	4	1	4	1	4
Santa Eugènia	Carrer	Maçana	72	5	SE	SR	5	DELURB	20/12/2018	1	0	0	1	0	0	0
Santa Eugènia	Carrer	Guilleries	3	4	NO	SR	4	DELURB	20/12/2018	0	0	0	0	0	0	0
Santa Eugènia	Carrer	Sant Sebastià	4	4	SE	SR	4	DELURB	20/12/2018	1	0	1	0	1	0	1
Santa Eugènia	Carrer	Agudes	27	5	SE	SR	5	DELURB	20/12/2018	2	0	2	0	2	0	2
Santa Eugènia	Carrer	Orient	1-3	4	SO	SR	4	DELURB	20/12/2018	6	0	6	0	6	0	6
Santa Eugènia	Carrer	Motseny	16	4	SE	SR	4	DELURB	20/12/2018	3	0	3	0	3	0	3
Santa Eugènia	Carrer	Sant Sebastià	11	4	SO	SR	4	DELURB	20/12/2018	3	0	3	0	3	0	4

Santa Eugènia	Carrer	Motseny	32	5	SE	SR	5	DELURB	20/12/2018	3	3	4	3	4	0	3
Santa Eugènia	Carrer	Puigmal	14-16	6	NE	SR	6	DELURB	20/12/2018	1	1	1	0	1	0	1
Santa Eugènia	Carrer	Maçana	79	5	NO	SR	5	DELURB	20/12/2018	0	0	0	0	0	0	0
Santa Eugènia	Carrer	Maçana	74	5	SE	SR	5	DELURB	20/12/2018	6	0	0	6	0	0	0
Santa Eugènia	Carrer	Puigmal	10	5	NE	SR	5	DELURB	20/12/2018	1	0	1	0	1	0	1
Santa Eugènia	Plaça	Santa Eugènia	2	7	SO	SR	7	DELURB	20/12/2018	1	0	0	1	0	0	0
Santa Eugènia	Carrer	Orient	2	4	NE	SR	4	DELURB	20/12/2018	2	0	2	0	2	0	2
Santa Eugènia	Carrer	Maçana	13	5	N	SB	2	DELURB	20/12/2018	2	0	2	0	0	2	0
Santa Eugènia	Carrer	Gavarres	9-11-13	4	S	SR	4	DELURB	20/12/2018	13	1	16	0	15	1	16
Santa Eugènia	Carrer	Gavarres	9-11-13	4	N	SR	4	DELURB	20/12/2018	1	2	2	0	2	0	1
Santa Eugènia	Carrer	Montseny	2-16	4	N	SR	4	DELURB	20/12/2018	8	2	8	0	8	0	8
Santa Eugènia	Carrer	Maçana	9-17	4	S	SR	4	DELURB	20/12/2018	2	0	0	0	0	0	0
Santa Eugènia	Carrer	Orient	6	4	NE	SR	4	DELURB	20/12/2018	0	2	0	1	1	0	1
Santa Eugènia	Carrer	Maçana	14	4	S	SR	4	DELURB	20/12/2018	1	0	1	0	1	0	2
Santa Eugènia	Carrer	Montseny	87	5	N	SR	5	DELURB	20/12/2018	2	0	2	0	2	0	2
Santa Eugènia	Carrer	Montseny	87	5	O	SR	5	DELURB	20/12/2018	0	1	1	0	1	0	1
Santa Eugènia	Carrer	Montseny	59	4	N	SR	4	DELURB	20/12/2018	0	4	0	4	0	0	0
Santa Eugènia	Carrer	Bassegoda	23	4	O	SR	4	DELURB	20/12/2018	3	2	3	2	3	0	3
Santa Eugènia	Carrer	Montnegre	16	4	E	SR	4	DELURB	20/12/2018	0	2	0	0	0	0	0
Santa Eugènia	Passeig	Santa Eugènia	2	4	E	SR	4	DELURB	20/12/2018	1	0	1	0	1	0	1
Santa Eugènia	Travessera	Santa Eugènia	39	4	E	SR	4	DELURB	20/12/2018	2	1	2	1	3	0	3
Santa Eugènia	Carrer	Bassegoda	29	5	O	SR	5	DELURB	20/12/2018	0	0	0	0	1	0	1
Santa Eugènia	Carrer	Montnegre	20	7	E	SB	5	DELURB	20/12/2018	0	0	0	0	1	0	1
Santa Eugènia	Carrer	Montseny	86	5	S	SB	4	DELURB	20/12/2018	0	0	0	0	0	0	1
Santa Eugènia	Carrer	Montseny	38	4	S	SR	4	DELURB	20/12/2018	0	0	0	0	0	0	1
										72	**22**	**68**	**21**	**68**	**5**	**71**

DB_Dins de Balcó; **DF**_Dins de forat; **SB**_Sota balcó; **SF**_Sobre finestra; **SR**_sota relleix; **VO**_Volta

Sector	Tipus	Nom	Número	Orient.	Situació	Pis	SP	Data	NS2012	NT2012	NS2014	NT2014	NS2016	NT2016	NS2018	NT2018
Taialà	Carrer	Sant Gregori	89	9	N	SR	9	DELURB	18/12/2018	6	1	3	3	6	2	5
Taialà	Carrer	Sant Gregori	91	9	N	SR	9	DELURB	18/12/2018	4	2	2	2	0	4	2
Taialà	Carrer	Sant Gregori	93	9	N	SR	9	DELURB	18/12/2018	0	4	0	4	0	0	0
Taialà	Carrer	Sant Gregori	89	9	E	SR	9	DELURB	18/12/2018	22	0	22	0	23	2	17
Taialà	Carrer	Sant Gregori	89	9	S	SR	9	DELURB	18/12/2018	22	8	20	4	21	6	17
Taialà	Carrer	Sant Gregori	91	9	S	SR	9	DELURB	18/12/2018	3	0	1	0	1	2	1
Taialà	Carrer	Sant Gregori	93	9	S	SR	9	DELURB	18/12/2018	2	4	2	0	2	3	2
Taialà	Carrer	Sant Gregori	93	9	O	SR	9	DELURB	18/12/2018	25	8	24	4	24	2	24
Taialà	Carrer	Rimau	13	5	NE	SR	5	DELURB	18/12/2018	13	1	17	0	29	1	30
Taialà	Carrer	Torre de Taialà	50	3	SO	SR	3	DELURB	18/12/2018	0	5	0	0	0	1	0
Taialà	Plaça	Aneto	1A	4	E	SR	4	DELURB	18/02/2019	0	55	0	55	0	0	0
Taialà	Plaça	Aneto	1A-2B-3C	4	N	SR	4	DELURB	18/12/2018	0	72	0	72	0	0	0
Taialà	Plaça	Aneto	3C	4	O	SR	4	DELURB	18/12/2018	0	31	0	31	0	0	0
Taialà	Plaça	Aneto	1A-2B-3C	4	S	SR	4	DELURB	18/12/2018	0	53	0	53	0	0	0
Taialà	Carrer	Josep M. Prat	19	5	SO	SR	5	DELURB	18/12/2018	11	1	7	7	14	3	2
Taialà	Carrer	Josep M. Prat	25	5	SO	SR	5	DELURB	18/12/2018	4	0	1	3	0	4	0
Taialà	Carrer	Josep M. Prat	9	5	O	SR	5	DELURB	18/12/2018	4	0	4	0	4	0	1
Taialà	Carrer	Josep M. Prat	5	5	O	SR	5	DELURB	18/12/2018	1	0	0	1	1	0	0
Taialà	Carrer	Josep M. Prat	5	5	E	SF	5	DELURB	18/12/2018	5	0	6	0	6	0	6
Taialà	Carrer	Josep M. Prat	7	5	E	SR	5	DELURB	18/12/2018	3	0	1	2	3	1	0
Taialà	Carrer	Josep M. Prat	21	5	NE	SR	5	DELURB	18/12/2018	1	2	3	2	4	1	0
Taialà	Carrer	Josep M. Prat	11	5	SO	SR	5	DELURB	18/12/2018	4	0	4	1	4	2	5
Taialà	Carrer	Josep M. Prat	15	5	SO	SR	5	DELURB	18/12/2018	1	1	2	0	2	0	3
Taialà	Carrer	Alfred Nobe	1	2	SO	SR	2	DELURB	18/12/2018	1	0	3	0	6	0	7
Taialà	Carrer	Rimau	1	3	E	SR	3	DELURB	18/12/2018	0	1	0	0	0	0	0
Taialà	Carrer	Taialà	64	2	O	DB	2	DELURB	18/12/2018	0	1	0	1	0	0	0
Taialà	Carrer	Josep M. Prat	12	5	O	SR	5	DELURB	18/12/2018	0	0	0	2	0	2	0
Taialà	Carrer	Torre de Taialà	57	3	E	SR	3	DELURB	18/12/2018	0	0	0	0	0	2	0
Taialà	Carrer	Josep M. Prat	1	4	S	SR	4	DELURB	18/12/2018	0	0	0	0	2	0	1
										132	**250**	**122**	**247**	**152**	**38**	**123**

DB_Dins de Balcó; **DF**_Dins de forat; **SB**_Sota balcó; **SF**_Sobre finestra; **SR**_sota relleix; **VO**_Volta